II PĀRSKATS PAR DETĀLPLĀNOJUMA IZSTRĀDI

1. NAUJENES PAGASTA PADOMES IZEJDOKUMENTI DETĀLPLĀNOJUMA IZSTRĀDEI

1.1. Lēmumi

- Daugavpils rajona Naujenes pagasta padomes 27.06.2007.g. lēmums Nr.464 (sēdes protokols Nr.13.,46.&) „Par detālplānojuma izstrādes uzsākšanu, darba uzdevuma apstiprināšanu un sabiedriskās apspriešanas pirmā posma organizēšanu īpašumam ar kadastra apzīmējumu 4474 002 0029 Locikos 231,77 ha platībā"

- Daugavpils rajona Naujenes pagasta padomes sēdes protokola 1. pielikums (protokols Nr.13., 46.&) 27.06.2007.g. lēmumam Nr.464 „Par detālplānojuma izstrādes uzsākšanu, darba uzdevuma apstiprināšanu un sabiedriskās apspriešanas pirmā posma organizēšanu īpašumam ar kadastra apzīmējumu 4474 002 0029 Locikos 231,77 ha platībā"

- Daugavpils rajona Naujenes pagasta padomes 27.02.2008.g. lēmums Nr.67 (sēdes protokols Nr.5., 1.&) „Par detālplānojuma pirmās redakcijas nodošanu sabiedriskajai apspriešanai"

1.2. Darba uzdevums

- Darba uzdevums detālplānojuma izstrādei īpašumam ar kadastra apzīmējumu 4474 002 0029 (sēdes protokola Nr.13.,46.&, 2.pielikums Naujenes pagasta padomes 27.06.2007.g. lēmumam Nr.464)

(skatīt nākamajās lapās)

29.06.2007. Nr 1-1/813

LATVIJAS REPUBLIKA

DAUGAVPILS RAJONA

NAUJENES PAGASTA PADOME

Reģistrācijas Nr. 90000073501, Skolas ielā 15, Naujenē, p.n. Naujene, Daugavpils raj., LV-5462, tālruņi 54-76840, 54-76841, fakss 54-76857, e-pasts: naupag@apollo.lv

SĒDES PROTOKOLA IZRAKSTS

protokols Nr. 13., 46. &

2007. gada 27. jūnijā Daugavpils rajona Naujenes pagasta Vecstropos

Lēmums Nr. 464

Par detālplānojuma izstrādes uzsākšanu, darba uzdevuma apstiprināšanu un sabiedriskās apspriešanas pirmā posma organizēšanu īpašumam ar kadastra apzīmējumu 4474 002 0029 Locikos 231,77 ha platībā

Naujenes pagasta padome, atklāti un vārdiski balsojot „par" - 7 balsis (J. Butāns, L. Gasjaņeca, I. Locika, I. Miglāne, V. Mihejevs, I. Parfjonova, M. Rimicāne), „pret" – 1 balss (D. Gailītis), „atturas" - nav, **nolemj:**

1. Uzsākt detālplānojumu SIA "Daugavpils lidosta", reģistrācijas Nr. 41503036354, juridiskā adrese Kr. Valdemāra iela 1-101, Daugavpils, īpašumam ar kadastra apzīmējumu 4474-005-0015 3,44 ha platībā un kadastra apzīmējumu 4474 002 0029 231,77 ha platībā ar nosaukumu un adresi „Lociki", Lociki, Naujenes pag., Daugavpils raj. ar mērķi starptautiskās reģionālās lidostas „Daugavpils" būvniecībai.

2. Apstiprināt attīstības un plānošanas nodaļas vadītāju Jeļenu Kovaļevsku par detālplānojuma izstrādes vadītāju un uzdot organizēt detālplānojuma izstrādes gaitu, informēt un iesniegt izskatīšanai detālplānojuma materiālus pagasta padomei.

3. Uzsākt detālplānojuma izstrādes sabiedriskās apspriešanas pirmo posmu no 2007.gada 8.augusta līdz 2007.gada 29. augustam.

4. Attīstības un plānošanas nodaļas vadītājai Jeļenai Kovaļevskai līdz 2007.gada 8.augustam ievietot paziņojumu par sabiedriskās apspriešanas pirmo posmu informatīvajā biļetenā „Naujenes Vēstis" un Naujenes pagasta mājas lapā: www.naujene.lv.

5. SIA "Daugavpils lidosta" līdz 2007.gada 8.augustam nosūtīt paziņojumu par sabiedriskās apspriešanas pirmo posmu laikrakstam „Latgales Laiks" un laikrakstam „Latvijas Vēstnesis".

6. Apstiprināt detālplānojuma izstrādes darba uzdevumu saskaņā ar sēdes protokola 2. pielikumu uz 4 lapām.

7. Līdz 2007. gada 8. augustam noslēgt līgumu ar SIA "Daugavpils lidosta", reģistrācijas Nr. 41503036354, juridiskā adrese Kr. Valdemāra iela 1-101, Daugavpils, par detālplānojuma izstrādi īpašumam ar kadastra apzīmējumu 4474 002 0029 231,77 ha platībā ar nosaukumu un adresi „Lociki", Lociki, Naujenes pag., Daugavpils raj. ar mērķi starptautiskās reģionālās lidostas „Daugavpils" būvniecībai.

8. Naujenes pagasta lietu pārvaldes lietvedei Junonai Jekimovai līdz 2007.gada 10. jūlijam nosūtīt padomes lēmumu Reģionālās un pašvaldības lietu ministrijai.

9. Dotā lēmuma kontroli veikt attīstības un plānošanas nodaļas vadītājai Jeļenai Kovaļevskai.

10. Šo lēmumu var pārsūdzēt Administratīvajā rajona tiesā (Rīgā, Antonijas ielā 6, LV- 1010) viena mēneša laikā no tā spēkā stāšanās dienas.

Lēmums pievienots sēdes protokola 1. pielikumā uz 2 lapām.

Sēdes vadītājs (paraksts) J. Butāns

IZRAKSTS PAREIZS
Naujenes pagasta padomes
lietu pārvaldes vecākā lietvede R. Jankovska
Daugavpils rajona Naujenes pagasta
29.06.2007.

Latvijas Republika Daugavpils rajona Naujenes pagasta padome

KOPIJA

LATVIJAS REPUBLIKA

DAUGAVPILS RAJONA

NAUJENES PAGASTA PADOME

Reģistrācijas Nr. 90000073501, Skolas ielā 15, Naujenē, p.n. Naujene, Daugavpils raj., LV-5462, tālruņi 54-76840, 54-76841, fakss 54-76857, e-pasts: naupag@apollo.lv

SĒDES PROTOKOLA 1. PIELIKUMS

protokols Nr. 13., 46. &

2007.gada 27. jūnijā Daugavpils rajona Naujenes pagasta Vecstropos

Lēmumam Nr. 464

Par detālplānojuma izstrādes uzsākšanu, darba uzdevuma apstiprināšanu un sabiedriskās apspriešanas pirmā posma organizēšanu īpašumam ar kadastra apzīmējumu 4474 002 0029 Locikos 231,77 ha platībā

1. Naujenes pagasta padome izskatīja SIA "Daugavpils lidosta", reģistrācijas Nr. 41503036354, juridiskā adrese Kr. Valdemāra ielā 1-101, Daugavpilī, iesniegumu reģistrācijas Nr. D-340/1.-1., par detālplānojuma izstrādes uzsākšanu zemes vienībai ar kadastra apzīmējumu 4474 002 0029 Locikos 231,77 ha platībā ar mērķi starptautiskās reģionālās lidostas „Daugavpils" būvniecībai.

2. Izvērtējot Naujenes pagasta rīcībā esošo informāciju, kā arī ar lietu saistītos apstākļus, tika konstatēts, ka:

2.1 SIA "Daugavpils lidosta" pieder īpašums 231,77 ha kopplatībā ar kadastra apzīmējumu 4474 002 0029 ar nosaukumu "Lociki", Lociki, Naujenes pag., Daugavpils raj. pamatojoties uz Zemesgrāmatas akta nodalījumu Nr.340, izdotu 2006. gada 3.jūlijā Daugavpils zemesgrāmatu nodaļā;

2.2. saskaņā ar Naujenes pagasta padomes 2003. gada 29. decembra saistošo noteikumu Nr. 6 „Par Naujenes pagasta teritorijas plānojumu 2004.-2015. gadiem" 1. pielikuma „Naujenes pagasta apbūves noteikumi" 4.16. punktu zemes vienība ar kadastra apzīmējumu 4474 002 0029 Locikos 231,77 ha platībā noteikta kā satiksmes infrastruktūras objektu teritorija.

3. Ņemot vērā minēto un saskaņā ar Latvijas Republikas Ministru kabineta 2004.gada 19.oktobra noteikumu Nr. 883 „Vietējās pašvaldības teritorijas plānošanas noteikumi" VI nodaļu, kura nosaka detālplānojuma izstrādes gaitu un sabiedriskās apspriešanas posma organizēšanu, Latvijas Republikas Ministru kabineta noteikumu Nr. 367 „Noteikumi par detālplānojuma izstrādes līgumu un detālplānojuma izstrādes un finansēšanas kārtību" 4.pantu, kur noteikts, ka pašvaldībai jāpieņem lēmums par detālplānojuma izstrādes uzsākšanu pēc detālplānojuma izstrādes ierosinātāja iesnieguma saņemšanas, atbilstoši, SIA "Daugavpils lidosta", reģistrācijas Nr. 41503036354, iesniegumam, Naujenes pagasta padome, atklāti un vārdiski balsojot „par" - 7 balsis (J. Butāns, L. Gasjaņeca, I. Locika, I. Miglāne, V. Mihejevs, I. Parfjonova, M. Rimicāne), „pret" – 1 balss (D. Gailītis), „atturas" - nav, **nolemj:**

3.1. uzsākt detālplānojumu SIA "Daugavpils lidosta", reģistrācijas Nr. 41503036354, juridiskā adrese Kr. Valdemāra iela 1-101, Daugavpils, īpašumam ar kadastra apzīmējumu 4474 002 0029 231,77 ha platībā ar nosaukumu „Lociki" ar mērķi Starptautiskās reģionālās lidostas „Daugavpils" būvniecība;

3.2. apstiprināt attīstības un plānošanas nodaļas vadītāju Jeļenu Kovaļevsku par detālplānojuma izstrādes vadītāju un uzdot organizēt detālplānojuma izstrādes gaitu, informēt un iesniegt izskatīšanai detālplānojuma materiālus pagasta padomei;

3.3. uzsākt detālplānojuma izstrādes sabiedriskās apspriešanas pirmo posmu no 2007.gada 8.augusta līdz 2007.gada 29. augustam;

3.4. attīstības un plānošanas nodaļas vadītājai Jeļenai Kovaļevskai līdz 2007.gada 8.augustam ievietot paziņojumu par sabiedriskās apspriešanas pirmo posmu informatīvajam biļetenam „Naujenes Vēstis" un Naujenes pagasta mājas lapā: www.naujene.lv;

3.5. SIA "Daugavpils lidosta" līdz 2007.gada 8.augustam nosūtīt paziņojumu par sabiedriskās apspriešanas pirmo posmu laikrakstam „Latgales Laiks" un laikrakstam „Latvijas Vēstnesis";

3.6. apstiprināt detālplānojuma izstrādes darba uzdevumu saskaņā ar sēdes protokola 2. pielikumu uz 4 lapām;

3.7. līdz 2007. gada 8. augustam noslēgt līgumu ar SIA "Daugavpils lidosta", reģistrācijas Nr. 41503036354, juridiskā adrese Kr. Valdemāra iela 1-101, Daugavpils, par detālplānojuma izstrādi īpašumam ar kadastra apzīmējumu 4474 002 0029 231,77 ha platībā ar nosaukumu un adresi „Lociki", Lociki, Naujenes pag., Daugavpils raj. ar mērķi starptautiskās reģionālās lidostas „Daugavpils" būvniecībai.

4. Naujenes pagasta lietu pārvaldes lietvedei Junonai Jekimovai līdz 2007.gada 10. jūlijam nosūtīt padomes lēmumu Reģionālās un pašvaldības lietu ministrijai.

5. Dotā lēmuma kontroli veikt attīstības un plānošanas nodaļas vadītājai Jeļenai Kovaļevskai.

6. Šo lēmumu var pārsūdzēt Administratīvajā rajona tiesā (Rīgā, Antonijas ielā 6, LV- 1010) viena mēneša laikā no tā spēkā stāšanās dienas.

Sēdes vadītājs J. Butāns

Latvijas Republikas Daugavpils rajona Naujenes pagasta padome

KOPIJA PAREIZA
Naujenes pagasta padomes
lietu pārvaldes vecāka lietvede
R.Jankovska
Daugavpils rajona Naujenes pagastā
19/06. 2007

28.02.2008. Nr. 1.-1/303

LATVIJAS REPUBLIKA

DAUGAVPILS RAJONA

NAUJENES PAGASTA PADOME

Reģistrācijas Nr. 90000073501, Skolas ielā 15, Naujenē, p.n. Naujene, Daugavpils raj., LV-5462, tālruņi 54-76840, 54-76841, fakss 54-76857, e-pasts: naupag@apollo.lv

SĒDES PROTOKOLA IZRAKSTS

protokols Nr. 5., 1. &

2008. gada 27. februārī Daugavpils rajona Naujenes pagastā

Lēmums Nr. 67

Par detālplānojuma pirmās redakcijas nodošanu sabiedriskajai apspriešanai

---

Pamatojoties uz Latvijas Republikas Ministru kabineta 2004.gada 19.oktobra noteikumu Nr.883„Vietējas pašvaldības teritorijas plānošanas noteikumi" 64., 65., 66. punktu, Naujenes pagasta padomes saistošajiem noteikumiem Nr.2 „Par Naujenes pagasta teritorijas plānojuma 2004.-2015.gadam grozījumu galīgo redakciju", Naujenes pagasta padome, atklāti un vārdiski balsojot „par" - 9 balsis (J. Bleidelis, J. Butāns, D. Gailītis, I. Miglāne, V. Mihejevs, I. Parfjonova, V. Pudovkina, M. Rimicāne, A. Semjonovs), „pret" – nav, „atturas" - nav, **nolemj:**

1. Attīstības un plānošanas nodaļas vadītāju Raimondu Užuli nozīmēt par atbildīgo sabiedriskās apspriešanas otra posma organizēšanā Daugavpils rajona Naujenes pagasta Lociku ciema zemesgabalam „Lociki" ar kadastra apzīmējumu 4474-002-0029 231,77 ha platībā.

2. SIA „Daugavpils lidosta" valdes priekšsēdētājam Viktoram Puzānam, pamatojoties uz 2007. gada 30. jūlija līgumu Nr. 193./07.-5.38 „Par detālplānojuma izstrādi":

2.1. no 2008.gada 7.marta līdz 28.martam organizēt sabiedriskās apspriešanas otro posmu;

2.2. nosūtīt paziņojumu par detālplānojuma sabiedriskās apspriešanas otro posmu detālplānojuma teritorijā esošo un ar plānojuma risinājumu saistīto nekustamo īpašumu īpašniekiem;

2.3. pieprasīt atzinumus par detālplānojuma pirmo redakciju no šādām valsts, pašvaldību un citām institūcijām:

2.3.1. Reģionālajai attīstības un pašvaldību lietu ministrijai;

2.3.2. Latgales plānošanas reģiona attīstības padomei;

2.3.3. Latvijas Republikas Satiksmes ministrijai;

2.3.4. Valsts akciju sabiedrībai "Latvijas gaisa satiksme";

2.3.5. V/A Civilās aviācijas aģentūrai;

2.3.6. Daugavpils reģionālajai vides pārvaldei;

2.3.7. Daugavpils rajona padomei un būvvaldei;

2.3.8. SIA "Naujenes pakalpojuma serviss";

2.3.9. Latvijas hidrometeoroloģijas aģentūrai;

2.3.10. Valsts akciju sabiedrības "Latvijas valsts ceļi" Latgales reģiona Daugavpils nodaļai;

2.3.11. Valsts aģentūrai „Sabiedrības veselības aģentūra";

2.3.12. Valsts zemes dienesta Dienvidlatgales reģionālajai nodaļai;

2.3.13.Valsts akciju sabiedrības „Latvenergo" filiāles sadales tīklu Austrumu reģionam;

2.3.14. Akciju sabiedrībai „Latvijas gāze";

2.3.15. Sabiedrībai ar ierobežotu atbildību "Latvijas propāna gāze";

2.3.16. Valsts ugunsdzēsības un glābšanas dienesta Daugavpils brigādei;

2.3.17.Lauku atbalsta dienesta Dienvidlatgales reģionālajai lauksaimniecības pārvaldei;

2.3.18. Valsts meža dienesta Daugavpils virsmežniecībai;

2.4. līdz 2008.gada 3.martam iesniegt publikāciju „Latgales laiks" un „Latvijas Vēstnesis" par sabiedriskās apspriešanas otro posmu.

3. Attīstības un plānošanas nodaļas vadītājam Raimondam Užulim līdz 2008.gada 29.februārim izstrādāt pasākumu plānu par sabiedriskās apspriešanas otrā posma organizēšanu.

4. Dotā lēmuma kontroli veikt Attīstības un plānošanas nodaļas vadītājam Raimondam Užulim.

Sēdes vadītāja (paraksts) V. Pudovkina

IZRAKSTS PAREIZS
Naujenes pagasta padomes
lietu pārvaldes vecākā lietvede R. Jankovska
Daugavpils rajona Naujenes pagasta
28.02.2008.

KOPIJA

SĒDES PROTOKOLA 2. PIELIKUMS

Naujenes pagasta padomes
2007.gada 27.jūnija lēmumam
Nr.(protokols Nr. 13., . &)

Darba uzdevums detālplānojuma izstrādei īpašumam ar kadastra apzīmējumu 4474 002 0029

1. Izstrādāt detālplānojumu ar mērķi starptautiskās reģionālās lidostas „Daugavpils" būvniecībai, pamatojoties uz Naujenes pagasta padomes 2003. gada 29. decembra saistošo noteikumu Nr. 6 „Par Naujenes pagasta teritorijas plānojumu 2004.-2015. gadiem" 1. pielikuma „Naujenes pagasta apbūves noteikumi" 4.16. punktu, kur teritorija noteikta kā satiksmes infrastruktūras objektu teritorijas (TR) starptautiskās reģionālās lidostas „Daugavpils" izveides koncepcijas (Daugavpils pilsētas domes 2007. gada 25. janvāra lēmums Nr. 39) īstenošanai. Radīt priekšnosacījumus lidostas un ar to saistīto objektu pakāpeniskai projektēšanai un būvniecībai, nosakot funkcionālo shēmu, optimālu būvju, infrastruktūras un labiekārtojuma elementu apjomu un izvietojuma kopumu atbilstoši izstrādāšanas stadijā esošā Dānijas ekspertu kompānijas „Ramboll" tehniski – ekonomiskā pamatojuma rekomendācijām.

2. Izstrādāt detālplānojumu ar šādām sastāvdaļām un saturu:

2.1. paskaidrojuma raksts ar šādu informāciju:

2.1.1. teritorijas pašreizējās izmantošanas apraksts un teritorijas attīstības nosacījumi;

2.1.2. teritorijas attīstības mērķis un uzdevumi;

2.1.3. detālplānojuma risinājuma apraksts un pamatojums;

2.2. grafiskajā daļā ietvert:

2.2.1. topogrāfisko plānu mērogā M 1: 500 līdz 1:2000, kurā iekļauta nekustamā īpašuma valsts kadastra reģistra informācija un, kurš izmantots detālplānojuma izstrādei un teritorijas pašreizējā izmantošana;

2.2.2. plānu ar topogrāfijas elementiem, kurā parādīta teritorijas plānotā (atļautā) izmantošana, un izmantošanas aprobežojumi, nosakot:

2.2.2.1. precizēt Satiksmes infrastruktūras objektu teritorijas realizācijas iespējas starptautiskas reģionālas lidostas izveidei;

2.2.2.2. plānotās apbūves, satiksmes infrastruktūras un inženierkomunikāciju izvietojumu, kas nepieciešami atsevišķu plānoto (atļauto) izmantošanas veidu un izmantošanas aprobežojumu attēlošanai atbilstošā mērogā ietverot ceļu un ielu shēmas, satiksmes shēmas, adresāciju, sarkanās līnijas, inženierapgādes tīklu shēmas, zemes vienību sadalīšanas plānu, ūdens noteču sistēmu, artēziskās akas, ūdensvada un kanalizācijas, centralizēto kolektoru, ainavisko risinājumu;

2.2.2.3. pašreizējās un plānotās aizsargjoslas saskaņā ar Aizsargjoslu likumu;

2.2.2.4. teritorijas izvietojuma shēmu, ielu profilus, atkrituma konteineru laukumu un reakreācijas teritorijas plānotās (atļautās) teritorijas izmantošanas un apgrūtinājumu eksplikāciju un pieņemtos apzīmējumus;

2.3. teritorijas perspektīvās izmantošanas un apbūves noteikumi detalizē apbūvei paredzēto zemesgabalu iekļaujot: izmantošanas aprobežojumus un nosakot esošai un katrai plānotajai zemes vienībai sekojošas prasības:

2.3.1. informāciju par atļauto un aizliegto teritorijas izmantošanu;

2.3.2. piekļūšanas noteikumus zemes vienībām;

2.3.3. zemes vienību sadalīšanas, apvienošanas un robežu pārkārtošanas noteikumus;

2.3.4. apbūves intensitātei un blīvuma rādītājiem;

2.3.5. augstuma ierobežojumiem;

2.3.6. pagalma noteikumus;

2.3.7. redzamības nodrošinājumam;

2.3.8. attālumiem starp būvēm, inženierkomunikācijām;

2.3.9. būvju atbilstībai zemes vienības robežām;

2.3.10. ēku un būvju konstruktīvajām daļām un elementiem;

2.3.11. žogiem;

2.3.12. ārtelpas elementiem;

2.3.13. inženierkomunikāciju (siltumapgādes, ūdensapgādes un kanalizācijas, elektrības) būvniecībai, rekonstrukcijai, ekspluatācijai un paredzēt apkārtējās apbūves pieslēgumus, ūdens notekām un citai tehniskai infrastruktūrai;

2.3.14. jaunai satiksmes infrastruktūrai;

2.3.15. riska objektiem;

2.3.16. automašīnu un velosipēdu novietošanai;

2.3.17. ēku un būvju rekonstrukcijai, restaurācijai un remontam;

2.3.18. teritorijas, ēku un būvju uzturēšanai;

2.3.19. ēkas un būves vai to daļu funkcionalitātes maiņai;

2.3.20. dabas teritoriju izmantošanai un apstādījumu ierīkošanai;

2.3.21. teritorijas labiekārtojumam un elementiem, to vizuālajam un māksliniecisk ajam noformējumam;

2.3.22. aizsargjoslas;

2.3.23. būvtiesību īstenošanas kārtību;

2.3.24. konteineru laukumiem;

2.4. sagatavot pārskatu par detālplānojuma izstrādi, kur ietverti:

2.4.1. Naujenes pagasta padomes lēmumi par detālplānojuma izstrādes uzsākšanu (ietverot darba uzdevumu, sabiedriskās apspriešanas organizēšanu un apstiprināšanu);

2.4.2. zemes robežu plānu un īpašuma tiesības apliecinošu dokumentu kopijas;

2.4.3. sabiedriskās apspriešanas materiāli (ietverot priekšlikumus, kas saņemti, uzsākot detālplānojuma izstrādi, kā arī izstrādes otrā posma sabiedriskās apspriešanas rezultātus);

2.4.4. ziņojums par vērā ņemtajiem un noraidītajiem fizisko un juridisko personu priekšlikumiem un iebildumiem;

2.4.5. institūciju sniegtā informācija, nosacījumi un atzinumi;

2.4.6. ziņojums par institūciju nosacījumu ievērošanu;

2.4.7. ziņojums par detālplānojuma atbilstību Naujenes pašvaldības teritorijas plānojuma prasībām;

2.4.8. cita informācija, kas izmantota detālplānojuma izstrādei.

3. Pieprasīt tehniskos nosacījumus detālplānojuma izstrādei šādām valsts institūcijām:

3.1. Reģionālajai attīstības un pašvaldību lietu ministrijai;
3.2. Latgales plānošanas reģiona attīstības padomei;
3.3. LR Satiksmes ministrijai;
3.4. Valsts akciju sabiedrībai "Latvijas gaisa satiksme";
3.5. V/A Civilās aviācijas aģentūrai;
3.6. Daugavpils reģionālajai vides pārvaldei;
3.7. Daugavpils rajona padomei un būvvaldei;
3.8. SIA "Naujenes pakalpojuma serviss";
3.9. Latvijas hidrometeoroloģijas aģentūrai;

3.10. Valsts akciju sabiedrības "Latvijas valsts ceļi" Latgales reģiona Daugavpils nodaļai;
3.11. Valsts aģentūrai „Sabiedrības veselības aģentūra";
3.12. Valsts zemes dienesta Dienvidlatgales reģionālajai nodaļai;
3.13. Valsts akciju sabiedrības „Latvenergo" filiāles sadales tīklu Austrumu reģionam;
3.14. Akciju sabiedrībai „Latvijas gāze";
3.15. Sabiedrībai ar ierobežotu atbildību "Latvijas propāna gāze";
3.16. Valsts ugunsdzēsības un glābšanas dienesta Daugavpils brigādei;
3.17. Lauku atbalsta dienesta Dienvidlatgales reģionālajai lauksaimniecības pārvaldei;
3.18. Valsts meža dienesta Daugavpils virsmežniecībai.

4. Detālplānojuma izstrādei izmantot sekojošus izejas datus:

4.1. Naujenes pagasta teritorijas plānojums 2004.-2015. gadam;
4.2. Daugavpils rajona teritorijas plānojums 2006-2018.gadam;
4.3. Daugavpils rajona Naujenes pagasta attīstības programma līdz 2011. gadam;
4.4. Latgales attīstības plāns LE 9702.01.05/0001;
4.5. Latgales telpiskais struktūrplāns;
4.6. Nacionālais attīstības plāns 2007. – 2013. gadam;
4.7. Likumdošanu: Aizsargjoslu likumu, Teritorijas plānošanas likumu, likumu "Par aviāciju", Būvniecības likumu, Latvijas Republikas Ministru kabineta 2004. gada 19. oktobra noteikumiem Nr. 833 "Vietējās pašvaldības teritorijas plānošanas noteikumi" un citi likumdošanas un normatīvie akti;
4.8. Dienvidlatgales reģionālais atkritumu apsaimniekošanas plāns 2005.-2025. gadam;
4.9. aktualizētu (ne vecāku par gadu) topogrāfisko plānu LKS 92 koordinātu sistēmā ar mēroga noteiktību 1:500 līdz 1:2000.

5. Apstiprināt detālplānojuma izstrādes laika grafiku:

N.p.k.	Pasākums	Termiņš
1.	**Sabiedriskās apspriešanas I posms** - topogrāfiskā plāna sagatavošana; - paziņojumu publicēšana; - institūciju nosacījumu saņemšana; - kopējās sanāksmes rīkošana; - darba uzdevuma precizēšana.	**Līdz 2007. gada 15.septembrim**
2.	**Detālplānojuma 1.redakcijas izstrāde.**	**Līdz 2008. gada 4. janvārim**

3.	**Izstrādātās detālplānojuma 1.radakcijas iesniegšana izskatīšanai Naujenes pagasta padomē.**	**Līdz 2008. gada 1. februārim**
4.	**Pašvaldības lēmums par 1.redakcijas nodošanu sabiedriskajai apspriešanai.**	**Līdz 2008. gada 15. februārim**
5.	**Detālplānojuma sabiedriskās apspriešanas II posms:** - sabiedrības priekšlikumu un iebildumu saņemšana; - institūciju atzinumu saņemšana; - kopējās sanāksmes rīkošana.	**Līdz 2008. gada 28.martam**
6.	**Lēmums par detālplānojuma apstiprināšanu vai pilnveidošanu/galīgās redakcijas izstrādāšanu.**	**Līdz 2008. gada 20.jūnijam**

Sēdes vadītājs J. Butāns

Latvijas Republikas Daugavpils rajona Naujenes pagasta padome

KOPIJA PAREIZA
Naujenes pagasta padomes
Pārstāvības vecāka lietvede
R.Jankovska
Daugavpils rajona Naujenes pagastā
29.06.2007.

2. ZEMES ROBEŽU PLĀNI UN NEKUSTAMĀ ĪPAŠUMA TIESĪBAS APLIECINOŠI DOKUMENTI

2.1. Zemes robežu plāni

- Daugavpils rajona Naujenes pagasta nekustamā īpašuma „Lociki" (kad. Nr.4474 002 0029) zemes robežu plāns

2.2. Zemes grāmatu apliecības

- Daugavpils rajona Naujenes pagasta nekustamā īpašuma „Lociki" (kad. Nr.4474 002 0029) zemes grāmatu apliecība

(skatīt nākamajās lapās)

LATVIJAS REPUBLIKA

DAUGAVPILS RAJONA NAUJENES PAGASTS

Nekustamā īpašuma "Lociki"

kadastra Nr.4474 002 0029

ZEMES ROBEŽU PLĀNS

Robežas noteiktas atbilstoši Daugavpils zemesgrāmatu nodaļas 2004.gada 08.novembra ierakstam nodalījuma (folija)Nr.340 un Naujenes pagasta padomes 2006.gada 25.janvāra lēmumam Nr.55

Robežu plāns sastādīts pēc 2006.gada robežu uzmērīšanas materiāliem M 1 : 5 000

Zemes kopplatība ir 231.77 ha

VALSTS ZEMES DIENESTS
Dienvidlatgales reģionālā nodaļa

Nodaļas vadītāja vietnieks		Kirčenko	07.06.2006

57	204251.36	666491.21
58	204295.14	666792.74
50	204292.06	666835.86
49	204318.51	667041.84
277	204322.42	667120.90
276	204045.26	667518.11
275'	204041.54	667523.83
275'	203958.27	667500.98
8	203956.37	667507.47
280	203927.96	667435.05
281	203724.67	667618.43
282	203586.95	667555.52
283	203577.47	667306.36
284	203267.52	667172.38
285	203219.69	667104.74
286	202767.60	666860.57
287	202295.79	666763.95
288	201829.80	666598.09
10	201673.69	666535.40
10	201415.38	666400.71
2	201466.58	666219.28
1	201514.73	666227.66
298	201627.62	666000.93
290	201546.74	665867.01
291	[illegible]	665844.88
[illegible]	[illegible]	665806.86
293	[illegible]	665840.40
294	[illegible]	665868.45
295	201801.27	665859.96
296	201817.25	665852.64
297	201854.36	665813.60
298	201895.09	665806.87
299	201910.17	665803.26
300	202196.34	665895.30
301	202196.62	665806.81
302	202306.32	665825.91
304	202369.30	665763.58
304	202258.75	665736.82
305'	202273.07	665716.44
307	202752.55	665623.76
308	202860.66	665158.51
309	203155.76	665061.51
310	203625.79	665542.58
311	203963.69	666654.14
312	204007.39	666557.41
313	203907.36	666363.40
314	203951.88	666361.98
315	204166.98	666467.84

koordinātu sistēma LKS92 TM

Mērogs koeficients : 0.999941

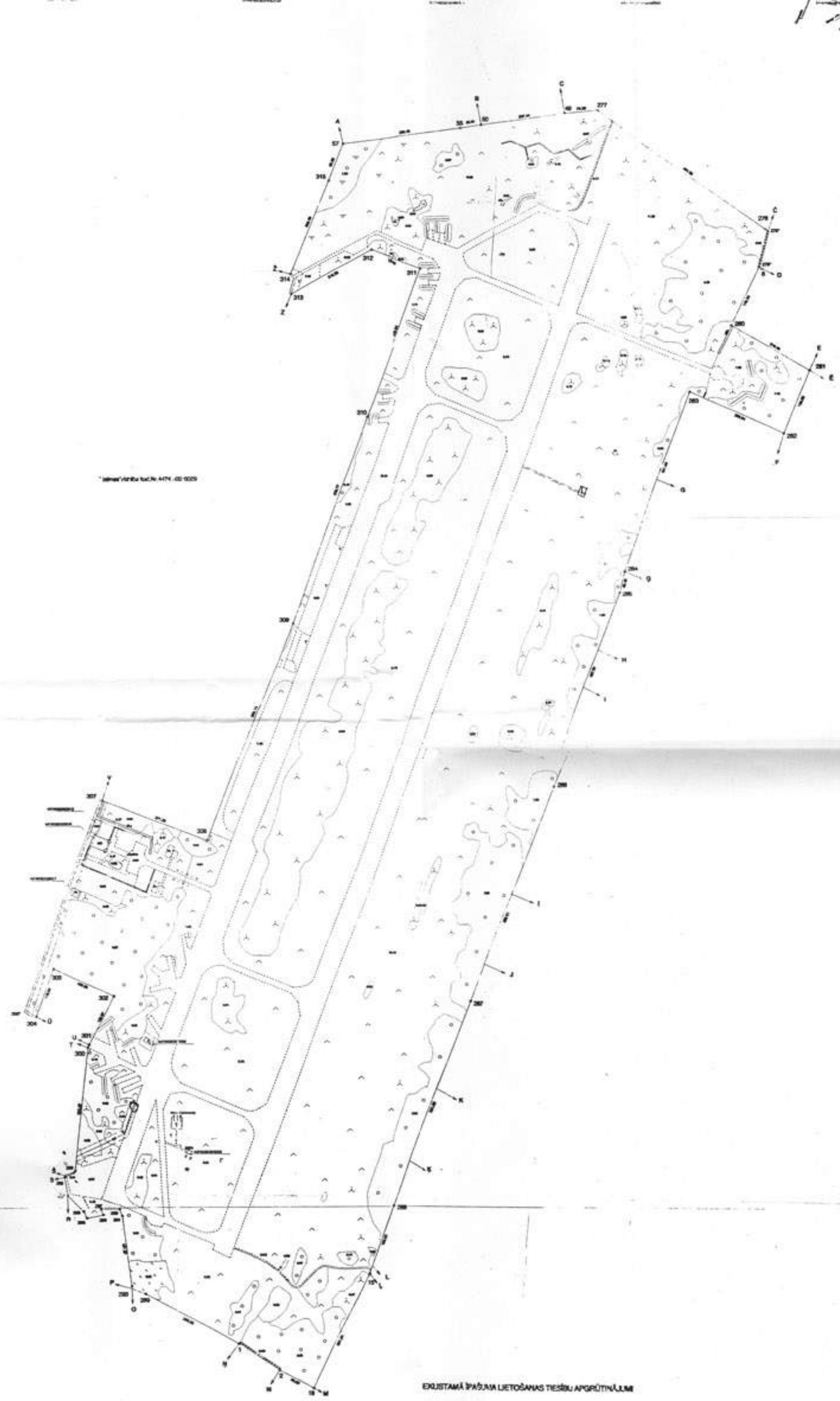

EKSISTAMĀ ĪPAŠUMA LIETOŠANAS TIESĪBU APGRŪTINĀJUMI

ROBEŽOJOŠĀS ZEMES

No	Kad	Kas
A		[illegible]
B		[illegible]
C		[illegible]
Č		[illegible]
D		[illegible]
E		[illegible]
Ē		[illegible]
F		[illegible]
G		[illegible]
Ģ		[illegible]
H		[illegible]
I		[illegible]
Ī		[illegible]
J		[illegible]
K		[illegible]
Ķ		[illegible]

ROBEŽOJOŠĀS ZEMES

No	Kad	Kas
L		[illegible]
Ļ		[illegible]
M		[illegible]
N		[illegible]
Ņ		[illegible]
O		[illegible]
P		[illegible]
R		[illegible]
S		[illegible]
Š		[illegible]
T		[illegible]
U		[illegible]
Ū		[illegible]
V		[illegible]
Z		[illegible]
Ž		[illegible]
A		[illegible]

REĢISTRĒTS

Grafiskās informācijas Nr.3421-14

Kontūru faktiskās Nr.2506,2646

Mērogs 1 : 5 000

LATVIJAS VALSTS MĒRNIEKS

Skaitļu vadītājs		29.04.2014.
Kartētājs	V.Jurāšina	14.04.2006.
Pārbaudījis	V.Jurāšina	14.04.2006.

Zemesgrāmatu apliecība

Daugavpils zemesgrāmatu nodaļa
Naujenes pagasta zemesgrāmatas nodalījums Nr. 340
Kadastra numurs: 4474 002 0029

"Lociki", Naujenes pag., Daugavpils raj.

I.daļa 1.iedaļa

Ieraksta Nr.	Nekustams īpašums, servitūti un reālnastas	Kopīpašuma dom.daļa	Platība, lielums
1.1	Zemes gabals ar kadastra numuru 4474- 002- 0029.		265 ha
2.1.	Uz zemes gabala atrodas trīs divstāvu ķieģeļu mūra ēkas, divdesmit deviņas vienstāva ķieģeļu mūra ēkas un septiņas izbūves. Atzīme - ēkas saistītas ar zemes gabalu 5.7 ha platībā Naujenes pagastā , Lāči-11 , kadastra numurs 4474- 001-0038, Naujenes pagasta zemesgrāmatas nodalījuma Nr.103. Zemes īpašnieks Jāzeps Buls.		
	Grozīts		
	Žurnāls Nr. 2173 (1999), lēmuma datums: 02.06.1999, tiesnesis Arvīds Skrinda		
3.1.	Grozīt ierakstu Nr. 2.1 (žurnāla Nr. 2173, 1999) un izteikt šādā redakcijā: Uz zemes gabala atrodas: četrpadsmit nedzīvojamās ēkas (kadastra apzīmējums 4474 002 0029 012; 017; 018; 032; 033; 034; 039; 054; 069; 075; 076; 077). Atzīme - ēkas (kadastra apzīmējums 4474 001 0038 001; 4474 001 0038 002) saistītas ar zemes gabalu "Lāči-11", Naujenes pag., Daugavpils raj., kadastra numurs 4474 001 0038, Naujenes pagasta zemesgrāmatas nodalījuma Nr.103. Zemes īpašnieks Ināra Holodova, personas kods 280771-12102. Pamats: 2004.gada 25. oktobra Valsts zemes dienesta izziņa par nekustamā īpašuma piederību un sastāvu Nr.8-5.2/2772 un 2004. gada 18. oktobra Valsts zemes dienesta uzziņa par nekustamā īpašuma valsts kadastra reģistru Nr.8-5.1/212		
3.2.	Pēc atdalīšanas nekustamais īpašums sastāv no zemes gabala un trīspadsmit ēkām (kadastra apzīmējums 4474 002 0029 012; 017; 018; 032; 033; 034; 039; 054; 069; 075; 076; 077; 4474 001 0038 001).		
	Žurnāls Nr. 300000907286 (01.11.2004), lēmuma datums: 08.11.2004, tiesnesis Valda Strode		
4.1.	Pēc atdalīšanas nekustamais īpašums sastāv no zemes gabala un piecām palīgēkām (kadastra apzīmējums 4474 002 0029 012; 069; 075; 076; 077)		231,77 ha
	Žurnāls Nr. 300001507155 (15.06.2006), lēmuma datums: 27.06.2006, tiesnesis Juris Taukuls		

I.daļa 2. iedaļa

Ieraksta Nr.	No nekustama īpašuma atdalītie zemes gabali, servitūtu un reālnastu pārgrozījumi un dzēsumi	Kopīpašuma dom.daļa	Platība, lielums
1.1.	Atdalīta ēka (kadastra apzīmējums 4474 001 0038 002). Tam atvērts jauns zemesgrāmatas nodalījums Nr.100000155414. Pamats: 2004. gada 08. oktobra ēkas pirkuma līgums.		
	Žurnāls Nr. 300000907286 (01.11.2004), lēmuma datums: 08.11.2004, tiesnesis Valda Strode		
2.1.	Atdalīts zemes gabals un ēkas "Lidosta", Naujenes pag., Daugavpils raj., kadastra apzīmējums: 4474 002 0403. Tam atvērts jauns zemesgrāmatas nodalījums Nr. 100000227829. Pamats: 2006. gada 16. jūnija nostiprinājuma lūgums Nr.9731		37,27 ha
	Žurnāls Nr. 300001507155 (15.06.2006), lēmuma datums: 27.06.2006, tiesnesis Juris Taukuls		

II.daļa 1. iedaļa

Ieraksta Nr.	Īpašnieks, personas/nodokļu maksātāja kods, tiesību pamats	Domājamā daļa	Summa, par kādu iegūts īpašums(Ls)
1.1.	Īpašnieks: DAUGAVPILS RAJONA PAŠVALDĪBA, nodokļu maksātāja kods 90000030663.	1	
2.1.	Īpašuma tiesības nostiprinātas uz zemi.		
3.1.	Īpašuma tiesības nostiprinātas uz ēkām kopvērtībā Ls.826676,-		
4.1.	Pamats: 1994. gada 8. novembra LR Ministru kabineta rīkojums Nr.484-r, Daugavpils rajona padomes 1997. gada 25. septembra lēmums Nr.533, 1998. gada 9. novembra uzziņa par nekustamo īpašumu Nr.03.1/09-348.		
	Žurnāls Nr. 2173 (1999), lēmuma datums: 02.06.1999, tiesnesis Arvīds Skrinda		
5.1.	Īpašnieks: SIA LATGALES AVIO, nodokļu maksātāja kods 41503011825.	1	
6.1.	Īpašuma tiesības nostiprinātas uz zemi.		
7.1.	Īpašuma tiesības nostiprinātas uz ēkām.		
8.1.	Pamats: 1999. gada 21. jūnija nomaksas pirkšanas un pārdošanas līgums , 1999. gada 28. decembra Daugavpils rajonas padomes lēmums Nr.164.		
9.1.	Persona: DAUGAVPILS RAJONA PAŠVALDĪBA, nodokļu maksātāja kods 90000030663. Īpašuma tiesības izbeigušās.	0	
	Žurnāls Nr. 3863 (2000), lēmuma datums: 06.06.2000, tiesnesis Jānis Radionovs		
10.1.	Īpašnieks: DAUGAVPILS LIDOSTA, Sabiedrība ar ierobežotu atbildību, nodokļu maksātāja kods 41503036354.	1	
10.2.	Pamats: 2006. gada 9. jūnija pirkuma līgums.		1074000,00
10.3.	Iepriekšējais īpašnieks: LATGALES AVIO, Sabiedrība ar ierobežotu atbildību, nodokļu maksātāja kods 41503011825. Īpašuma tiesība izbeigusies.	0	
	Žurnāls Nr. 300001512676 (20.06.2006), lēmuma datums: 30.06.2006, tiesnesis Juris Taukuls		

II.daļa 2. iedaļa

Ieraksta Nr.	Atzīmes par maksātnespēju, piedziņas vēršanu, aizliegumiem, pēcmantinieku iecelšanu un mantojuma līgumiem
2.1.	Ieraksts Nr. 1.1 (žurnāla Nr. 300000150770, 30.11.2001) dzēsts. Pamats: 2006. gada 10. janvāra A/s SEB Latvijas Unibanka lūgums par hipotēkas dzēšanu Nr.238. *Žurnāls Nr. 300001329002 (13.01.2006), lēmuma datums: 24.01.2006, tiesnesis Valda Strode*
3.1.	Atzīme - noteikts aizliegums bez Akciju sabiedrība "PAREX BANKA", nodokļu maksātāja kods 40003074590 rakstiskas piekrišanas nekustamu īpašumu atsavināt, dāvināt, sadalīt un apgrūtināt ar lietu tiesībām. Pamats: 2006. gada 9. jūnija ieķīlājuma līgums Nr.2.2.1.-06/179-IE1. *Žurnāls Nr. 300001512693 (20.06.2006), lēmuma datums: 03.07.2006, tiesnesis Juris Taukuls*

III.daļa 1. iedaļa

Ieraksta Nr.	Lietu tiesības, kas apgrūtina nekustamu īpašumu	Platība, lielums
2.1.	Atzīme - autoceļa Nr.74-104 aizsargjosla.	0,89 ha
2.2.	Atzīme -20 kV elektrisko tīklu gaisvadu līnijas aizsargjosla.	0,4 ha
2.3.	Pamats: Pamats: 2006. gada 07.jūnija zemes robežu plāns.	
	Žurnāls Nr. 300001507155 (15.06.2006), lēmuma datums: 27.06.2006, tiesnesis Juris Taukuls	

III.daļa 2. iedaļa

Ieraksta Nr.	Pārgrozījumi 1.iedaļas ierakstos, ierakstu un pārgrozījumu dzēsumi	Platība, lielums
1.1.	Dzēsta 1. iedaļas atzīme Nr. 1.1 (žurnāla Nr. 300001336457, 23.01.2006). Pamats: 2006. gada 9. jūnija pirkuma līgums. *Žurnāls Nr. 300001512676 (20.06.2006), lēmuma datums: 30.06.2006, tiesnesis Juris Taukuls*	

IV.daļa 1.,2. iedaļa

Ieraksta Nr.	Ķīlas tiesība un tās pamats	Summa (Ls)
3.1.	Nostiprināta kā pirmā hipotēka. Procentu likme: EUR 6 mēn. LIBOR +1,8% gadā. Līgumsods: par jebkura maksājuma kavējumu ir 0,25 % apmērā no kavētā maksājuma par katru kavējuma dienu, bet par citu saistību nezpildi- saskaņā ar Kredīta līgumu Nr.2.2.1.-06/179. Samaksas termiņš - saskaņā ar Kredīta līgumu Nr.2.2.1.-06/179. Kreditors: Akciju sabiedrība "PAREX BANKA", nodokļu maksātāja kods 40003074590. Pamats: 2006. gada 9. jūnija kredīta līgums Nr.2.2.1.-06/179, 2006. gada 9. jūnija ieķīlājuma līgums Nr.2.2.1.-06/179-IE1. *Žurnāls Nr. 300001512693 (20.06.2006), lēmuma datums: 03.07.2006, tiesnesis Juris Taukuls*	2108000,00

IV.daļa 4.,5. iedaļa

Ieraksta Nr.	1., 2. iedaļas dzēsumi pilnībā vai daļēji	Summa (Ls)
1.1.	Dzēsta hipotēka (1., 2. iedaļas ieraksts Nr. 1.1, žurnāla Nr. 300000150770, 30.11.2001). Pamats: 2006. gada 10. janvāra A/s SEB Latvijas Unibanka līgums par hipotēkas dzēšanu Nr.238. *Žurnāls Nr. 300001329002 (13.01.2006), lēmuma datums: 24.01.2006, tiesnesis Valda Strode*	60000,00
2.1.	Dzēsta hipotēka (1., 2. iedaļas ieraksts Nr. 2.1, žurnāla Nr. 300001123394, 01.07.2005). Pamats: 2006. gada 22. februāra SIA "Latgales AVIO" līgums par ķīlas atzīmes dzēšanu Nr. 2651, 2006. gada 6. februāra tiesas lēmums Lietā Nr. C04302705. *Žurnāls Nr. 300001371406 (24.02.2006), lēmuma datums: 02.03.2006, tiesnesis Valda Strode*	128438,28

Valsts nodeva Ls 1000,00 samaksāta
Kancelejas nodeva Ls 9,00 samaksāta

Žurnāla Nr. 300001512693 , datums 20.06.2006., lēmuma datums: 03.07.2006.

Zemesgrāmatu nodaļas tiesnesis: *Juris Taukuls*

Zemesgrāmatu apliecība satur informāciju par spēkā esošos ierakstus un atzīmes

LATVIJAS REPUBLIKA DAUGAVPILS RAJONA TIESA ZEMESGRĀMATU NODAĻA LATGALES APGABALTIESAS 2

3. INSTITŪCIJU NOSACĪJUMI UN ZIŅOJUMS PAR TO IEVĒROŠANU

3.1. Institūciju nosacījumi

3.1.1. Daugavpils reģionālā vides pārvalde (10.08.2007., Nr.2.5.-21./2536)

3.1.2. Valsts zemes dienests Dienvidlatgales reģionālā nodaļa (10.07.2007., Nr.2A-6.1/1468)

3.1.3. VA „Sabiedrības veselības aģentūra" Daugavpils filiāle (27.07.2007., Nr.20-178)

3.1.4. Daugavpils rajona padomes būvvalde (27.11.2007., Nr.10-12/460)

3.1.5. Latgales plānošanas reģions (12.07.2007., Nr.2.4.3/201)

3.1.6. Valsts ugunsdzēsības un glābšanas dienests Daugavpils brigāde (19.07.2007., Nr.22/9-310)

3.1.7. VAS „Latvijas Valsts ceļi" Latgales reģiona Daugavpils nodaļa (06.07.2007., Nr.4.6.6-120)

3.1.8. A/S „Latvijas Gāze" Stratēģijas un attīstības daļa (26.07.2007., Nr.14-2/2161)

3.1.9. SIA „Lattelecom" (14.08.2007., Nr.13660-1)

3.1.10. AS „Sadales tīkls" Austrumu reģions (12.07.2007., Nr.30R1A1-01.01/50)

3.1.11. LAD Dienvidlatgales reģionālā lauksaimniecības pārvalde (18.07.2007., Nr.1.1.-13/600)

3.1.12. LR Satiksmes ministrija Aviācijas departaments (20.07.2007.,Nr. 14-19/526)

3.1.13. VA „Civilās aviācijas aģentūra" Lidlauku standartu un drošības daļa (12.07.2007., Nr.01-8-300/777)

3.1.14. VAS „Latvijas gaisa satiksme" (30.07.2007., Nr.02/751)

3.1.15. SIA „Naujenes pakalpojumu serviss" (20.09.2007., Nr.1-4/225)

3.1.16. Latvijas Vides, ģeoloģijas un meteoroloģijas aģentūra (06.07.2007., Nr.4-3/2069)

3.1.17. Valsts meža dienests Dienvidlatgales virsmežniecība (12.07.2007., Nr.3-3/399)

3.1.18. Reģionālās attīstības un pašvaldību lietu ministrija (13.07.2007., Nr.1-22/8992/5861)

(skatīt nākamajās lapās)

LATVIJAS REPUBLIKA
VALSTS VIDES DIENESTS

DAUGAVPILS REĢIONĀLĀ VIDES PĀRVALDE

Adrese: Raiņa iela 28, Daugavpils, LV-5403, tālr.: 5423219, fakss: 54-26545, E-pasts: drvp@drvp.gov.lv, reģ. Nr. 90000017078

10.08. 2007., Nr.2.5.-21./2536
Uz 29.06.2007., Nr. 25/07

SIA „Daugavpils lidosta"
Kr. Valdemāra iela 1-101, Daugavpils, LV-5400

Par detālplānojuma izstrādāšanu zemes gabalam ar kadastra Nr. 4474 002 0029, „Lociki", Naujenes pagastā, Daugavpils rajonā

Valsts vides dienesta Daugavpils reģionālā vides pārvalde (turpmāk tekstā - VVD Daugavpils RVP) izskatīja SIA „Daugavpils lidosta" 05.07.2007. iesniegto vēstuli (no 29.06.2007., Nr. 25/07) par nosacījumu izsniegšanu detālplānojuma izstrādāšanai zemes gabalam ar kadastra Nr. 4474 002 0029, „Lociki", Naujenes pagastā, Daugavpils rajonā un atbilstoši LR MK 19.10.2004 noteikumu Nr. 883 „Vietējās pašvaldības teritorijas plānošanas noteikumi" 60.2.p. prasībām sniedz informāciju un izvirza sekojošos nosacījumus zemes gabala ar kadastra Nr. 4474 002 0029, „Lociki", Naujenes pagastā, Daugavpils rajonā detālplānojuma izstrādei:

1. Detālplānojumam jābūt izstrādātam saskaņā ar LR 22.05.2002 likuma „Teritorijas plānošanas likums" un LR MK 19.10.2004 noteikumu Nr. 883. „Vietējās pašvaldības teritorijas plānošanas noteikumi" prasībām.
2. Detālplānojumu jāizstrādā ņemot vērā LR 05.02.1997 likuma „Aizsargjoslu likums" prasības. Plānos jāatzīmē vides un dabas resursu aizsargjoslas, ekspluatācijas, sanitārās un drošības aizsargjoslas. Jānosaka saimnieciskās darbības aprobežojumus dotajā teritorijā atbilstoši augstāk minētā likuma prasībām.
3. Plānojot inženierkomunikāciju izvietojumu jāievēro LR MK 28.12.2004 noteikumu Nr. 1069 „Noteikumi par ārējo inženierkomunikāciju izvietojumu pilsētās, ciemos un lauku teritorijās" prasības.
4. Detālplānojumā atrisināt sadzīves un lietus notekūdeņu savākšanas un utilizācijas jautājumu (ievērojot ar LR MK noteikumiem Nr. 214 no 15.06.1999 apstiprināta Latvijas būvnormatīva LBN 223 – 99 "Kanalizācijas ārējie tīkli un būves" un LR MK 22.01.2002 noteikumu Nr. 34 „Noteikumi par piesārņojošo vielu emisiju ūdenī" prasības):
   4.1. Atspoguļot jautājumu par teritorijā (t.i. zemes gabalā ar kadastra Nr. 4474 002 0029, „Lociki", Naujenes pagastā, Daugavpils rajonā) esošās lietus ūdens kanalizācijas sistēmas sakārtošanu (remontu). Nepieciešamības gadījumā paredzēt lietus notekūdeņu attrīšanas veikšanu pirms to novadīšanas *(LR MK noteikumu Nr. 34. no 22.01.2002 „Noteikumi par piesārņojošo vielu emisiju ūdenī", 42. p.).*
   4.2. Atrisināt jautājumu par sadzīves un ražošanas notekūdeņu no teritorijas (t.i. zemes gabala ar kadastra Nr. 4474 002 0029, „Lociki", Naujenes pagastā, Daugavpils

rajonā) savākšanu un tālāku novadīšanu. Izvērtēt iespēju par sadzīves notekūdeņu novadīšanu esošajā Lociku ciemata sadzīves kanalizācijas sistēmā *(LR MK noteikumu Nr. 34. no 22.01.2002 „Noteikumi par piesārņojošo vielu emisiju ūdenī", 42. p.).*

5. Detālplānojumā atrunāt teritorijas (t.i. zemes gabala ar kadastra Nr. 4474 002 0029, „Lociki", Naujenes pagastā, Daugavpils rajonā) ūdensapgādes, apkures jautājumus:
   5.1. Izvērtēt iespēju par ūdensapgādes veikšanu no Lociku ciemata centralizētajiem ūdensapgādes tīkliem vai atspoguļot citu ūdens ņemšanas jautājuma risinājumu.
   5.2. Izvērtēt iespēju par siltumapgādes veikšanu no Lociku ciemata centralizētiem siltumapgādes tīkliem vai atspoguļot jautājumu par arternatīvas apkures ierīkošanu (precizējot kurināmā veidu).
6. Pievēršam uzmanību tam, ka, saskaņā ar zemes robežu plāna otrajā lappusē sniegto eksplikāciju, zemes gabalā ar kadastra Nr. 4474 002 0029, „Lociki", Naujenes pagastā, Daugavpils rajonā atrodas lauksaimniecībā izmantojamā zeme un meža zeme. Plānojot augstāk minētā zemes gabala apbūvi, detālplānojumā atspoguļot jautājuma risinājumu par lauksaimniecībā izmantojamās zemes transformācijas veikšanu saskaņā ar LR MK 20.07.2004. noteikumu Nr. 619 „Kārtība, kādā lauksaimniecībā izmantojamo zemi transformē par lauksaimniecībā neizmantojamo zemi un izsniedz zemes transformācijas atļaujas" prasībām un meža zemes transformācijas veikšanu saskaņā ar LR MK 28.09.2004 noteikumu Nr. 806 „Meža zemes transformācijas noteikumi" prasībām.
7. Izstrādājot detālplānojumu jāņem vērā, ka teritorija (t.i. zemes gabals ar kadastra Nr. 4474 002 0029, „Lociki", Naujenes pagastā, Daugavpils rajonā) iespējams ir piesārņota ar naftas produktiem, jo pēc VVD Daugavpils RVP rīcībā esošās informācijas tā ir potenciāli piesārņota teritorija. Saskaņā ar Latvijas vides, ģeoloģijas un meteoroloģijas aģentūras piesārņoto un potenciāli piesārņoto vietu reģistru internetā (*adrese internetā http://oas.vdc.lv:7779.lv)* augstāk minētajam zemes gabalam ir piešķirta 2. kategorija (t.i. teritorija, kurai piesārņojuma līmenis un ietekme nav liela – vides kvalitātes normatīvu robežlielumi pārsniegti līdz 10 reizēm, bet iespējama negatīva ietekme uz vidi vai ir nepieciešams veikt papildus speciālus pētījumus *(LR MK 20.11.2001. noteikumu Nr. 483 „Piesārņoto un potenciāli piesārņoto vietu apzināšanas un reģistrācijas kārtība", 33.1. p.))* Līdz ar to izstrādājot detālplānojumu ir jāņem vērā LR MK 20.11.2001. noteikumu Nr. 483 „Piesārņoto un potenciāli piesārņoto vietu apzināšanas un reģistrācijas kārtība" un LR MK 25.10.2005. noteikumu Nr. 804 „Noteikumi par augsnes un grunts kvalitātes normatīviem" prasības.
   Vienlaikus pievēršam uzmanību tam, ka saskaņā ar LR MK 25.10.2005. noteikumu Nr. 804 „Noteikumi par augsnes un grunts kvalitātes normatīviem", 4. p., kurā ir norādīts, ka augsnes un grunts kvalitātes normatīvi nedrīkst būt pārsniegti, uzsākot jaunu piesārņojošu darbību. Ja ir pārsniegts kāds no robežlielumiem, aizliegts veikt jebkādas darbības, kas izraisa augsnes un grunts kvalitātes pasliktināšanos, un atbilstoši likumam "Par piesārņojumu" veicami šādi pasākumi:
   - piesārņotās vietas izpēte un monitorings, ja ir pārsniegts piesardzības robežlielums (B vērtība) vai ir pārsniegts mērķlielums (A vērtība) ar šo noteikumu 1.pielikuma 2.tabulā minētajām vielām vietās, kuras Valsts vides dienesta reģionālā vides pārvalde novērtējusi par bīstamām;
   - piesārņotās vietas sanācija, ja ir pārsniegts kritiskais robežlielums (C vērtība).

Atgādinām, ka izstrādātā detālplānojuma pirmo redakciju nepieciešams iesniegt VVD Daugavpils RVP izskatīšanai saskaņā ar LR MK 19.10.2004 noteikumu Nr. 883 „Vietējās pašvaldības teritorijas plānošanas noteikumi" 65.2.p. prasībām.

Direktors **P. Kacars**

Pudāne, t.: 54-25731

LATVIJAS REPUBLIKAS VALSTS ZEMES DIENESTS

DIENVIDLATGALES REĢIONĀLĀ NODAĻA

Rīgas ielā 18, Daugavpilī, LV–5401, Latvija
Tālr. 54 07140, fakss 54 23405, e-pasts: dienvidlatgale@vzd.gov.lv

Daugavpilī

10.07.2007. Nr. 2A-6.1/7968

Uz 29.06.2007. Nr. 28/07

SIA „Daugavpils lidosta"
Kr.Valdemāra ielā 1 - 101,
Daugavpilī
LV-5400

Par zemes gabalu ar kad. Nr 4474 002 0029 īpašuma „Lociki"
Naujenes pagastā detālplānojuma nosacījumiem

Pamatojoties uz Ministru kabineta 2004. gada 19. oktobra noteikumu Nr. 883 "Vietējās pašvaldības teritorijas plānošanas noteikumi" 18., 50., 57., 65., 70., 73. punktu, Ministru kabineta 2006. gada 12. decembra noteikumu Nr. 1002 "Aizsargjoslu datu bāzes izveides, uzturēšanas un informācijas aprites kārtība" 6. un 7. punktu, Ministru kabineta 2006. gada 28.marta noteikumiem Nr. 241 „Noteikumi par nekustamā īpašuma objekta apgrūtinājumu klasifikāciju" un 2001. gada 14.novembra Administratīvā procesa likuma 79. pantu Valsts zemes dienesta (turpmāk – VZD) Dienvidlatgales reģionālā nodaļa izsniedz nosacījumus detālplānojuma vai to grozījumu (turpmāk – detālplānojums) izstrādei:

1. Detālplānojuma grafisko daļu izstrādā digitālā veidā vektordatu formā Latvijas ģeodēzisko koordinātu sistēmā LKS-92 (turpmāk – koordinātu sistēma LKS- 92) uz topogrāfiskajiem plāniem (ne vecākiem par vienu gadu) ar mēroga noteiktību no M 1:500 līdz M 1:2000. Topogrāfisko uzmērīšanu veic digitālā veidā koordinātu sistēmā LKS – 92 un 1977. gada Baltijas augstumu sistēmā. Detālplānojuma grafisko materiālu izdrukas var kārtot mērogā M 1:1000.

2. Detālplānojuma izstrādāšanā izmanto aktuālu Valsts zemes dienesta (turpmāk – VZD) reģionālās nodaļas no Nekustamā īpašuma valsts kadastra informācijas sistēmas izsniegtu grafisko un teksta informāciju.

3. Ja detālplānojums paredz zemes vienību sadali, apvienošanu vai zemes vienību robežu pārkārtošanu un zemes vienības robežas ir noteiktas ar ierādīšanas metodi, pirms topogrāfiskās informācijas iesniegšanas saskaņošanai VZD reģionālajā nodaļā, veikt plānojuma teritorijā esošo zemes vienību robežu instrumentālo uzmērīšanu un reģistrāciju Nekustamā īpašuma valsts kadastra informācijas sistēmā.

4. Ar VZD saskaņotu topogrāfisko plānu ar savietotu kadastra kartes informāciju ievieto detālplānojuma lietā.

5. Lai nodrošinātu aizsargjoslu robežu līniju savietojamību, detālplānojuma grafisko daļu izstrādājot ievēro blakus esošās teritorijas detālplānojuma, ja tāds ir izstrādāts, grafiskajā daļā noteiktās aizsargjoslu robežas.

6. Detālplānojuma teritorijā izvērtēt spēkā esošos lietošanas tiesību aprobežojumus zemes vienībai un noteiktās aizsargjoslas, kā arī noteikt visas *esošās* vides, objektu un komunikāciju aizsargjoslas un grafiski iezīmēt plānojuma materiālos, t.sk., objektu aizsargjoslas, kuri izvietoti

ārpus detālplānojuma teritorijas, bet aizsargjoslas zona atrodas detālplānojuma teritorijas robežās. Ja detālplānojuma teritorijā ir un tiek projektētas ielas, ceļi, un ir vai tiks no jauna projektētas "sarkanās līnijas", tad to pagriezienu punktu koordinātes koordinātu sistēmā LKS-92 ierakstāmas grafiskajā materiālā vai to saraksts pievienojams plānojuma lietai.

7. Aizsargjoslu robežas grafiski attēlo kā daudzstūrus, kuri saistīti ar aizsargjoslas kodu, kas ir atbilstošs Nekustamā īpašuma objekta apgrūtinājumu klasifikācijas apakšgrupai, ja tādas nav – grupai, un aizsargjoslu robežas daudzstūri sasaistīt ar objekta, kuram noteikta aizsargjosla, pilnu nosaukumu un adresi, ja tāda ir.

Detālplānojuma grafiskā materiāla aizsargjoslu sadaļas izstrādē jāievēro sekojošais:

7.1 Ja detālplānojuma grafiskā daļa tiek gatavota *MicroStation* vidē vai *AutoCad* vidē, tad aizsargjoslas nepieciešams attēlot tā, lai katrs detālplānojumā attēlotais aizsargjoslu veids būtu izvietots *unikālā līmenī*.

7.2 Ja detālplānojuma grafiskā daļa tiek gatavota *ArcView* vidē, tad aizsargjoslas nepieciešams attēlot tā, lai katram detālplānojumā attēlotajam aizsargjoslu veidam būtu piešķirts *unikāls kods*. Aizsargjoslu kods ir atbilstošs nekustamā īpašuma objekta apgrūtinājuma kodam.

8. Izstrādāto detālplānojumu iesniedz VZD reģionālajā nodaļā atzinuma sniegšanai, manuālā veidā iesietu dokumentu un uz elektronisko datu nesēja (CD). Grafiskos materiālus iesniedz digitāli vektordatu (vēlams *.dgn (*MicroStation*)) formā koordinātu sistēmā LKS-92. Detālplānojuma grafiskai daļai elektroniskajā datu nesējā pievieno aizsargjoslu sadaļā izmantotos apzīmējumus ar paskaidrojumiem.

9. Apstiprinātā detālplānojuma eksemplāru, kurā ietverti grafiskie materiāli, pašvaldība VZD reģionālajā nodaļā iesniedz divu nedēļu laikā pēc detālplānojuma spēkā stāšanās uz elektroniskā datu nesēja un manuālā veidā iesietu dokumentu, pievienojot: pašvaldības lēmuma par detālplānojuma apstiprināšanu kopiju, informāciju par pašvaldības lēmuma publicēšanu laikrakstā "Latvija Vēstnesis", informāciju par teritorijas plānojuma izstrādātāju un aizsargjoslu grafisko datu sagatavošanas mēroga noteiktību.

Dokumentu izrakstus un noraktus (kopijas) noformē atbilstoši 1996.gada 23.aprīļa Ministru kabineta noteikumiem Nr.154 "Dokumentu izstrādāšanas un noformēšanas noteikumi".

10. Apstiprinātā detālplānojuma grafiskos materiālus (datus) iesniedz digitālā veidā vektordatu (vēlams *.dgn (*MicroStation*)) formā koordinātu sistēmā LKS-92. Iekļaušanai aizsargjoslu datu bāzē iesniedz aizsargjoslu robežas, kuras grafiski attēlotas kā daudzstūri, kuri saistīti ar aizsargjoslas kodu, kas ir atbilstošs Nekustamā īpašuma objekta apgrūtinājumu klasifikācijas apakšgrupai, ja tādas nav – grupai, un aizsargjoslu robežas daudzstūri sasaistīti ar objekta, kuram noteikta aizsargjosla, pilnu nosaukumu un adresi, ja tāda ir. Detālplānojuma grafiskai daļai elektroniskajā datu nesējā pievieno aizsargjoslu sadaļā izmantotos apzīmējumus ar paskaidrojumiem.

* Saskaņā ar Administratīvā procesa likuma 70. pantu administratīvais akts stājas spēkā ar brīdi, kad tas izsniegts adresātam, bet sūtot pa pastu – septītajā dienā pēc tā nodošanas pastā.

* Administratīvo aktu var apstrīdēt viena mēneša laikā no tā spēkā stāšanās dienas Valsts zemes dienesta ģenerāldirektoram, iesniedzot iesniegumu Valsts zemes dienesta Dienvidlatgales reģionālajā nodaļā.

Ar cieņu,
nodaļas vadītājs O. Kursītis

Krapivina 54 07152

Valsts aģentūras "Sabiedrības veselības aģentūra" **DAUGAVPILS FILIĀLE** Reģ.Nr.90000052976 Adrese: Varšavas iela 24, Daugavpils, LV 5400 Tālrunis: 5451489, fakss: 5451992	Veidlapa Nr. 202/u

HIGIĒNAS UZDEVUMS PROJEKTĒŠANAI

Daugavpilī

2007 gada 27. jūlijā Nr. 20-178

1. Objekta nosaukums	Lociku starptautiskās reģionālās lidostas "Daugavpils" detalplānojuma izstrādāšana.
2. Objekta adrese	Lociki, Naujenes pagasts, Daugavpils rajons, zemes gabals ar kadastra Nr.4474-002-0029.
3. Objekta īpašnieks	SIA "Daugavpils lidosta", reģ.Nr.41503036354, Kr.Valdemāra iela 1-101, Daugavpils. Īpašumtiesības apliecinošs dokuments – zemesgrāmatu apliecība, Naujenes pagasta zemesgrāmatas nodalījums Nr.340.
4. Iesniegtie dokumenti	1. Iesniegums Nr.27/07 no 29.06.2007. 2. Zemesgrāmatu apliecības kopija. 3. Zemes robežu plāna kopija. 4. Komersanta reģistrācijas apliecība.
5. Apsekojums veikts	23.07.2007. higiēnas ārste Tatjana Mjasņikova.
6. Konstatēts	ka, zemes gabals ar kopējo platību 231,77 ha atrodas Locikos, Naujenes pagastā, Daugavpils rajonā, 800 m attāluma no skrejceļa līdz Lociku ciemata robežai. Agrāk te bija izvietojies armijas lidlauks.

UZDEVUMS:

1. Detālplānojuma projektu izstrādāt saskaņā ar Naujenes pašvaldības teritorijas apbūves noteikumu prasībām.
2. Paredzēt pasākumus lidostas radītā trokšņa līmeņa samazināšanai, lai tas nerada negatīvu ietekmi uz iedzīvotāju sadzīves apstākļiem, izpildot MK noteikumu Nr.597 no 13.07.2004. "Vides trokšņa novērtēšanas kārtība", Nr.598 no 13.07.2004. "Noteikumi par akustiskā trokšņa normatīviem dzīvojamo un publisko ēku telpās" un Nr.142 no 27.03.2001. Noteikumi par Latvijas Būvnormatīvu LBN 006-00 "Būtiskas prasības būvēm" prasības.

3. Risināt jautājumus par lidostas nodrošināšanu ar komunālajām ērtībām (ūdensapgāde, kanalizācija, siltumapgāde).
4. Projektā norādīt ūdensavota vietu, ievērojot aizsargjoslas, saskaņā ar MK noteikumiem Nr.43 no 20.01.2004."Aizsargjoslu ap ūdens ņemšanas vietām noteikšanas metodika".
5. Paredzēt notekūdeņu attīrīšanas ietaises vai izskatīt iespēju pieslēgties Lociku ciemata kanalizācijas tīkliem.
6. Paredzēt katlu mājas celtniecību, kā kurināmo izmantojot cieto kurināmo.
7. Celtniecībai plānotajā teritorijā paredzēt lietus notekūdeņu kanalizācijas ierīkošanu, teritorijas labiekārtošanu, ērtu pievedceļu ierīkošanu.

Vadītājas p.i. : _____ **L.Vainiņa**

Valsts aģentūra * Sabiedrības veselības aģentūra * DAUGAVPILS FILIĀLE

Izpildītājs: Vides veselības daļas higiēnas ārste Tatjana Mjasņikova

LATVIJAS REPUBLIKAS
DAUGAVPILS RAJONA PADOMES
BŪVVALDE
Rīgas ielā 2-5, Daugavpilī, LV-5403 Tālrunis 5476822, nansija@drp.lv

2007.gada 27.novembrī Nr. 10-12/460
Uz _____ Nr. _____

Naujenes pagasta padome
Skolas iela 15, Naujenes pagasts
Daugavpils rajons
LV 5462

NOSACĪJUMI
detālplānojuma izstrādei zemes gabalam „Lociki"
Naujenes pagastā, Daugavpils rajonā
Daugavpils lidostas būvniecībai

1. Veikt detālplānojumu Daugavpils lidostas būvniecībai zemes gabalam „Lociki" (kadastra Nr. 4474-002-0029) .
2. Veikt topogrāfiju.
3. Izstrādāt ielu tīklu, sarkanās līnijas, apbūves līnijas.
4. Paredzēt jaunas transporta infrastruktūras un inženierkomunikāciju izbūves iespējas.
5. Izstrādāt ūdensapgādes un kanalizācijas komunikācijas.
6. Paredzēt rekreācijas teritorijas.
7. Paredzēt sabiedriskās un apkalpojošās sfēras teritorijas.
8. Ievērot darba uzdevumam paredzēto valsts institūciju nosacījumus, kas attiecas uz plānojumā iekļauto teritoriju.
9. Izstrādāt meliorācijas sistēmas plānu.
10. Detālplānojuma ierosinātājam sabiedriskās apspriešanas pirmajā posmā veikt rakstisku aptauju, lai noskaidrotu plānojumā ietverto un tiem blakus esošo nekustamo īpašumu īpašnieku viedokli par izstrādājamo detālplānojumu.
11. Ievērot Naujenes pašvaldības saistošo apbūves noteikumu prasības.
12. Detālplānojuma izstrādei izmanto aktualizētu Latvijas ģeodēziskā koordinātu sistēmā LKS 92 izstrādātu topogrāfisko plānu ar mēroga noteiktību 1:500 vai 1:2000.
13. Detālplānojumu saskaņot ar rajona galveno arhitekti un iesniegt eksemplāru Daugavpils rajona padomes būvvaldē.

Būvvaldes vadītāja N.Tamane

LATGALES PLĀNOŠANAS REĢIONS

Atbrīvošanas aleja 95, Rēzekne, LV-4600, Tel/Fax:+371 4624300, e-mail: latgale@latgale.lv www.latgale.lv

LĪVĀNOS

2007. gada 12. jūlijā
Nr. 2.4.3 / 201
Uz 29.06.2007. Nr. 22/07

SIA Daugavpils lidosta
Kr.Valdemāra iela 1-101,
Daugavpils,
LV5400

/Par nosacījumiem detālplānojuma izstrādei /

LPRAP informē, ka 2007. gada 19. martā ir apstiprināts Latgales plānošanas reģiona teritorijas plānojuma dokumentu projekts atbilstoši Reģionālās un pašvaldību lietu ministrijas atzinumam. 2007. gada 19. martā LPRAP sēdē ir pieņemts lēmums par tā atkārtotu iesniegšanu izvērtēšanai NRAP un RAPLM.

Informējam, ka Latgales plānošanas reģiona teritorijas plānojums pēc tā apstiprināšanas ir jāņem vērā Latgales plānošanas reģiona pašvaldību teritorijas plānojumu izstrādes procesā, līdz ar to aicinām ievērot Latgales plānošanas reģiona teritorijas plānojuma projektā iestrādātās prasības un nostādnes pašvaldību teritorijas plānojumiem un detaļplānojumiem.

LPRAP informē, ka ar Latgales plānošanas reģiona teritorijas plānojuma projektu var iepazīties LRAA mājas lapā www.latgale.lv, kā arī Latgales plānošanas reģiona birojos.

Ar cieņu,

Latgales plānošanas reģiona
attīstības padomes priekšsēdētājs A. Vaivods

K.Ivanova 46 24300

VALSTS UGUNSDZĒSĪBAS UN GLĀBŠANAS DIENESTS
DAUGAVPILS BRIGĀDE
Rīgas iela 1/3, Daugavpils, LV-5403, fakss 5427750, e-pasts daugavpils@vugd.gov.lv, tālrunis 5407103

2007.g. 19. jūlijā Nr. 22/9-310 SIA "Daugavpils lidosta"

Uz 2007.g. 29. jūnija Nr. 31/07 Reģ.Nr. 4150036354
Kr. Valdemāra ielā 1-101,
Daugavpils, LV-5400

Daugavpilī

Valsts ugunsdzēsības un glābšanas dienests nosūta Jums prasības ugunsdrošības nodrošināšanas jomā, kurām jābūt ietvertām, izstrādājot detālplānojumu zemesgabalam ar kadastra Nr. 44740020029 "Lociki" Naujenes pagasts, Daugavpils rajons.

1. Pielietoto terminu un to definīciju, kā arī jēdzienu skaidrojumiem jāatbilst spēkā esošajiem normatīvajiem aktiem.

2. Jāņem vērā Aizsargjoslu likumu, kā arī ekspluatācijas un drošības aizsargjoslu noteikšanas metodiku.

3. Jāņem vērā LBN 201-96 "Ugunsdrošības normas", kā arī citu spēkā esošo normatīvo aktu prasības par piebrauktuvēm un caurbrauktuvēm ugunsdzēsības un glābšanas tehnikai, veidojot perspektīvo ceļu vai ielu shēmas.

4. Jāņem vērā spēkā esošo normatīvo aktu prasības par ugunsdrošības atstarpēm starp dažādu ugunsdrošības pakāpju un funkcionālās nozīmes ēkām un būvēm.

5. Jāņem vērā ārējās ugunsdzēsības ūdensapgādes nodrošinājums saskaņā ar LBN 222-99 "Ūdensapgādes ārējie tīkli un būves" prasībām.

6. Izstrādājot detālplānuplānu jāparedz perspektīvais ugunsdzēsības depo izvietojums, lai nodrošinātu ugunsdzēsības un glābšanas dienesta savlaicīgu ierašanos ugunsgrēku, avāriju un glābšanas darbu vietā atbilstoši LBN 201-96 un citu spēkā esošo normatīvo aktu prasībām.

7. Jāparedz jaunizveidoto un esošo ugunsdzēsības depo funkcionēšanas materiāli tehniskās bāzes nodrošināšanu saskaņā ar likumiem "Ugunsdzēsības un ugunsdrošības likums" un "Civilās aizsardzības likumu" un citiem spēkā esošajiem normatīvajiem aktiem.

8. Jāparedz teritorijā strādājošo un paaugstinātās bīstamības zonās dzīvojošo cilvēku apziņošanas sistēmu izveidi avārijas un ārkārtējo situāciju gadījumā.

9. Jāparedz rūpniecisko avārijas novērtējumu ar rūpniecisko avārijas novēršanas programmu paaugstinātas bīstamības objektos, kā arī objektu avārijas gatavības un civilās aizsardzības pasākumu plānu izstrādē. Riska analīzes secinājumi jāņem vērā veicot ģenerālo plānu izstrādi un pagasta apbūves attīstību.

Komandieris
pulkvežleitnants *R. Margevičs*

E. Vainiņš
5407111

Valsts akciju sabiedrība **LATVIJAS VALSTS CEĻI**
Latgales reģiona Daugavpils nodaļa
Reģistrācijas Nr. 40003344207
18. Novembra iela 333, Daugavpils, LV-5402 Tālr.: 54 29100 Fakss: 54 31861 www.lad.lv

Daugavpils 06.07.2007.g. Nr.4.6.6-120.

SIA „Daugavpils lidosta"

Nosacījumi detaļplānojuma izstrādei.

Izstrādājot detaļplānojumu, zemes gabalam Nr. 4474 002 0029 „Lociki" Naujenes pagastā Daugavpils raj., jāņem vēra sekojošus nosacījumus :

- Piebraukšanai zemes gabalam izmantot esošo pagasta ceļu;
- Zemes gabalā apbūvi veikt ārpus valsts autoceļa aizsardzības joslas;
- Detaļplānojuma projektu saskaņot ar VAS „Latvijas Valsts ceļi" Daugavpils nodaļu;

Daugavpils nodaļas vadītājs **G. Hmeļnickis**

J.Koroļs
5432197

AKCIJU SABIEDRĪBA
LATVIJAS GĀZE

STRATĒĢIJAS UN ATTĪSTĪBAS DAĻA
Vagonu ielā 20, Rīgā, LV-1009
tālr. 7041699, 7041787, fakss 7041789
e-pasts: strategijas.dala@lg.lv, www.lg.lv

Rīgā
26.07.2007. Nr. 14-2/2161
Uz 29.06.2007. Nr. 30/07

SIA "Daugavpils lidosta"
Kr.Valdemāra iela 1-101
Daugavpils, LV-5400

Par nosacījumiem detālplānojuma izstrādei zemes gabalam "Lociki" kad.Nr.4474-002-0029, Naujenes pagastā, Daugavpils rajonā.

Atbildot uz 29.06.2007. iesniegumu Nr.30/07 par nosacījumiem detālplānojuma izstrādei zemes gabalam "Lociki" Naujenes pagastā, Daugavpils rajonā akciju sabiedrības "Latvijas Gāze" Stratēģijas un attīstības daļa informē, ka, lai nodrošinātu iespējamo perspektīvo gāzes apgādi, izstrādājot detālplānojumu nepieciešams:

1) paredzēt perspektīvā vidējā spiediena SGRP (gāzes regulēšanas punkta) novietni Lidlauku ielas un projektējamās ielas krustojuma rajonā;

2) paredzēt perspektīvā vidējā spiediena sadales gāzesvada novietni projektējamo ielu vai piebrauktuvju sarkanajās līnijās atbilstoši MK noteikumiem Nr.1069 *Noteikumi par ārējo inženierkomunikāciju izvietojumu pilsētās, ciemos un lauku teritorijās.*;

3) paredzēt iespējas vidējā spiediena gāzes pievadu izbūvei katram patērētājam atsevišķi;

4) izstrādāto detālplānojumu saskaņot ar akciju sabiedrības "Latvijas Gāze" Stratēģijas un attīstības daļu;

5) detālā plānojuma grafisko daļu (zemesgabalu sadalījums, inženiertehnisko komunikāciju izvietojuma shēma, ielu šķērsprofili) **digitālā veidā (*.dwg formātā) un izdrukas veidā** iesniegt akciju sabiedrības "Latvijas Gāze" Stratēģijas un attīstības daļā;

6) tehniskos noteikumus konkrētā objekta gāzes apgādei patērētājam pieprasīt akciju sabiedrības "Latvijas Gāze" Pārdošanas daļā, pēc detālplānojuma saskaņošanas pašvaldībā.

Komercpilnvarniece
Stratēģijas un attīstības daļas vadītāja I.Laube

E.Zaltāne 7041699, 7041724

SIA Lattelecom
Vienotais reģ. nr. 40003052786
PVN reģ. nr. LV40003052786

Dzirnavu iela 105, Rīga LV-1011
Tālr. +371 7055000
Fakss +371 7055481

lattelecom@lattelecom.lv
www.lattelecom.lv

lattelecom

Rīgā
14.08.2007. Nr. 13660-1

God. V. Puzāna k-gam
SIA „Daugavpils lidosta"
valdes priekšsēdētājam

Valdemāra ielā 13
Daugavpils, LV - 5400

Par detālplānojumu zemesgabalam „Lociki" ar kadastra Nr. 44740020029, Naujenes pagastā, Daugavpils rajonā

Atbildot uz Jūsu 29.06.2007. vēstuli Nr. 33/07, informēju Jūs, ka, izstrādājot teritorijas detālplānojumu un veicot būvniecības darbus, jāievēro šādi vispārīgi nosacījumi:

- visi būvniecības darbi jāveic atbilstoši spēkā esošajiem būvnormatīviem, ievērojot arī Aizsargjoslu likumā un Ekspluatācijas aizsargjoslu gar sakaru līnijām noteikšanas metodikā (MK noteikumi Nr. 465) ietvertās normas;
- teritorijas aizsargjoslu plānā jābūt atzīmētām arī elektronisko sakaru līniju un objektu aizsargjoslām;
- privātie un publiskie elektronisko sakaru tīkli jāierīko un jāizbūvē atbilstoši Ministru kabineta apstiprinātajiem «Elektronisko sakaru tīklu ierīkošanas un būvniecības kārtība» (MK noteikumi Nr. 256); Latvijas būvnormatīvs LBN 262-05 «Elektronisko sakaru tīkli» (MK noteikumi Nr. 257);
- lai veiktu elektronisko sakaru tīkla infrastruktūras attīstības plānošanu un pakalpojumu savlaicīgu nodrošināšanu, vēlams laicīgi informēt SIA *Lattelecom* par pilsētas attīstības plānā iekļauto jauno dzīvojamo māju un uzņēmējdarbības objektu celtniecību;
- tuvākais pieslēguma punkts SIA *Lattelecom* sakaru komunikācijām SITE „Lociki", Vienības ielā 9, Naujenes pagastā.

Nepieciešamā informācija par sakaru infrastruktūru to iezīmēšanai karšu materiālos saņemama Daugavpilī, Valkas ielā 3, tālr. 65431102.

Izstrādātā plānojuma sastāvdaļu iesniegšanas formas, formāti:

- teksta daļai - plānojuma sējumi un/vai elektroniskā veidā uz elektronisko datu nesējiem (*CD-R*);

- grafiskai daļai - elektroniskā veidā uz elektronisko datu nesējiem (CD-R) *.pdf (*.jpg) formātā un vektordatu formā *.dgn (MicroStation) formātā uz elektronisko datu nesējiem, pievienojot:
  1) plānojumā pielietoto fontus (fontu failus);
  2) plānojumā pielietotos līniju stilus (līniju stilu failus);
  3) karšu slāņu specifikāciju ar paskaidrojumiem.

Lai saskaņā ar Ministru kabineta apstiprināto noteikumu Nr. 883 («Vietējās pašvaldības teritorijas plānojuma noteikumi») 37.2. punktu Jūs saņemtu atzinumu no SIA *Lattelecom* par izstrādāto teritoriālo plānojumu, materiālus lūdzu iesniegt SIA *Lattelecom* Komercdienesta Tīkla attīstības daļas direktoram **Mārim Petrovskim**, Pērses ielā 8, Rīgā, LV-1011.

Ar cieņu,

Māris Petrovskis
SIA *Lattelecom*
Komercdienesta
Tīkla attīstības daļas direktors

Sagatavoja:
J. Leidums
64634500

LATVENERGO
SADALES TĪKLS

Akciju sabiedrība "Sadales tīkls"
AUSTRUMU REĢIONS
Vien.reģ.Nr.40003857687
Klusā iela 2, Daugavpils, LV-5417, Latvija
Tālr.+371 8020400,fakss:+ 371 65480315
klientu.serviss@latvenergo.lv
www.st.latvenergo.lv

Daugavpilī
12.07.2007. Nr. 30R1A1-01.01/50

SIA "Daugavpils lidosta",
Valdemāra ielā 13, Daugavpils,
LV-5400

Par nosacījumiem detālplānojuma izstrādei "Lociki" Naujenespag., Daugavpils raj

Izskatot Jūsu 29.07.2007. vēstuli Nr.29/07 par detālplānojuma izstrādes uzsākšanu zemes gabalam "Lociki" ar kadastra Nr. 4474 002 0029 Naujenes pag., Daugavpils rajonā, paziņojam sekojošo :

1. Teritorijas plānojumā jāattēlo plānotās 20 kV elektropārvades līniju un plānoto transformatoru apakšstaciju (kompakta tipa) aizsardzībai un ekspluatācijai paredzētās un noteiktās aizsargjoslas. Minēto aizsargjoslu attēlošanai izmantot attiecīgo mērogu. Plānoto kompakta tipa transformatoru apakšstacijām paredzēt 6m x 5m lielu vietu un izvietot tuvāk slodzes centriem.
2. Veicot teritorijas plānojuma izstrādi ievērot īpašuma lietošanas tiesību ierobežojumus elektropārvades līniju (EPL) aizsargjoslās, kas noteikti ar Aizsargjoslu likuma (pieņemts 1997.gada 5.februārī) 35. un 45. pantu, nodrošinot iespēju brīvai piekļuvei esošo inženierkomunikāciju apkalpei un rekonstrukcijai.
3. Izstrādājot detālplānojumu, nepieciešams parādīt iespējamo elektrisko komercuzskaites sadalņu, spēka sadalņu un ēku pievadu atrašanās vietas, inženierkomunikāciju koridorus ar ēkas funkcionēšanai nepieciešamajām inženierkomunikācijām.
4. Inženierkomunikāciju izvietojumu teritorijā plānot tādu, lai tas atbilstu Ministru kabineta 2004.gada 28.decembra noteikumiem Nr. 1069 "Noteikumi par ārējo inženierkomunikāciju izvietojumu pilsētās, ciemos un lauku teritorijās". Plānojot jaunu objektu būvniecību, paredzēt vietu inženierkomunikāciju koridoriem to pieslēgšanai pie esošajiem vai jaunizveidojamajiem inženiertīkliem. Plānojot elektroapgādes objektu un elektroietaišu izvietojumu jāparedz to netraucēta apkalpošana (ārpus iežogotām teritorijām) un transporta piekļūšanas iespējas. Nav pieļaujama apbūve energoapgādes objektu aizsargjoslās. Elektroietaišu projektēšana un būvniecība jāveic atbilstoši 08.11.2005. MK noteikumiem Nr. 841 "Elektroapgādes būvju būvniecības kārtība".

Teritorijas plānojuma paskaidrojošā daļā ierosinām ietvert informāciju par aprobežojumiem, kas noteikti saskaņā ar pastāvošo likumdošanu un cilvēku drošību darbojoties elektroapgādes objektu tuvumā. Par vispārīgajiem aprobežojumiem, kas noteikti Aizsargjoslu likuma (pieņemts 1997.gada 5.februārī) 35.pantā un aprobežojumiem aizsargjoslās gar elektriskajiem tīkliem, kas noteikti 45.pantā.

- Aizsargjosla gar elektrisko tīklu kabeļu līnijām noteikta 1metra attālumā no kabeļu

līnijas ass. Aizsargjosla gar elektrisko tīklu sadales iekārtām, fīderu punktiem, transformatoru apakšstacijām ir noteikta 1 metra attālumā ārpus šo iekārtu nožogojuma vai to vistālāk ārpusē izvirzīto daļu projekcijas uz zemes vai grīdas virsmas.

- Ka jaunu elektroietaišu pieslēgšana un atļautās slodzes palielināšana AS "Sadales tīkls" tīklam notiek saskaņā ar Sabiedrisko pakalpojumu regulēšanas komisijas padomes 2005.gada 14.decembra lēmumā Nr. 302 apstiprinātiem "Sistēmas pieslēguma noteikumiem elektroenerģijas sistēmas dalībniekiem".
- Informāciju, ka, saskaņā ar Enerģētikas likuma 19.panta (1) Jaunu energoapgādes komersanta objektu ierīkošanai energoapgādes komersantam ir tiesības izmantot jebkuru zemi par vienreizēju samaksu tās īpašniekam saskaņā ar šā likuma 24.pantu.

- Energoapgādes komersantam ir pienākums saskaņot ar zemes īpašnieku jaunu energoapgādes objektu ierīkošanas nosacījumus, kā arī tiesības saskaņošanas procedūru aizstāt ar zemes īpašnieka informēšanu gadījumos, ja zeme tiek izmantota jaunu energoapgādes komersantu objektu – iekārtu, ierīču, ietaišu, tīklu, līniju un to piederumu ierīkošanai, ja ir iestājies vismaz viens no šādiem nosacījumiem:

1) energoapgādes komersanta objekta ierīkošana paredzēta vietējās pašvaldības teritorijas plānojumā vai detālplānojumā;

2) energoapgādes komersanta objekts tiek ierīkots sarkanās līnijas robežās;

3) vietējā pašvaldība ir atzinusi, ka sabiedrības interesēs jauna energoapgādes komersanta objekta ierīkošana vai esošā objekta vai tā daļas izmantošana nav iespējama bez šīs zemes izmantošanas;

4) citos likumos noteiktajos gadījumos.

- Energoapgādes komersantam ir tiesības veikt jebkura sava objekta rekonstrukciju vai modernizāciju, savlaicīgi par to informējot zemes īpašnieku. Zemes īpašniekam pienākas vienreizēja samaksa saskaņā ar šā likuma 24.pantu, ja rekonstrukcijas rezultātā palielinās energoapgādes komersanta objekta vai aizsargjoslas ap vai gar šo objektu aizņemtā zemes platība.
- Energoapgādes komersants par jauna objekta ierīkošanu vai esošā objekta paplašināšanu brīdina nekustamā īpašuma īpašnieku vismaz 30 dienas pirms darbu uzsākšanas.
- 19.1 pants (1) Energoapgādes komersantam ir nekustamā īpašuma servitūta tiesības ierīkot, attīstīt un ekspluatēt energoapgādes uzņēmuma objektus.
- Servitūta tiesības realizē, savstarpēji vienojoties ar nekustamā īpašuma īpašnieku. Ja puses nevar vienoties, servitūtu nodibina ar tiesas spriedumu normatīvajos aktos noteiktajā kārtībā.
- Informāciju par nekustamā īpašuma īpašnieka tiesībām lūgt pārvietot esošo energoapgādes uzņēmumu objektu, kura pārvietošanas izmaksas atbilstoši Enerģētikas likuma 23.panta 2.daļai, "Esošo energoapgādes uzņēmumu objektu pārvietošanu pēc pamatotas nekustamā īpašnieka prasības veic par viņa līdzekļiem", jāsedz pārvietošanas ierosinātājam.

Papildus norādīt, ka neatkarīgi no noteiktā aizsargjoslu platuma darbs ar celšanas mehānismiem 30 m joslā no gaisvadu elektrolīnijas malējā vada pirms darba sākšanas jāsaskaņo ar attiecīgo elektrisko tīklu valdītāju (MK 1998.g. noteikumu NR. 415 10.punkts). Veicot darbus aizsargjoslās, kuru dēļ nepieciešams objektus aizsargāt, tie jāveic pēc saskaņošanas ar attiecīgā objekta īpašnieku. Darbu veikšana vidsprieguma (20, 10kV) un zemsprieguma (0,4kV) EPL aizsargjoslā rakstiski jāsaskaņo ar AS

"Sadales tīkls" Austrumu reģiona tehnisko vadītāju, Klusā ielā 2, Daugavpilī, LV-5417, E.Vitkovska k-gu.

Teritorijas plānojuma izstrādes gaitā, radušos neskaidrību precizēšanai un nepieciešamās informācijas saņemšanai, lūdzu vērsties pie AS "Sadales tīkls" Austrumu reģiona Attīstības Daļas vadītāja.

Sagatavoto teritorijas plānojuma projektu, pirms atzinuma pieprasīšanas, lūdzu saskaņot ar AS "Sadales tīkls" Austrumu reģiona tehnisko vadītāju, Klusā ielā 2, Daugavpilī, LV-5417, tālr. 5480350.

Nodaļas VADĪTĀJS Ēriks Prekels

Andžejs Vojevoda 65480212

LAUKU ATBALSTA DIENESTS
DIENVIDLATGALES REĢIONĀLĀ LAUKSAIMNIECĪBAS PĀRVALDE
Mehanizatoru ielā 2a, Preiļi, LV-5301, tālrunis 5307090, fakss 5307370, e-pasts: dienvidlatgale@lad.gov.lv

Preiļos

18.07.2007.Nr. 1.1.- 13/600
Uz 29.06.2007. Nr.39/07

SIA "Daugavpils lidosta"
Valdemāra ielā 13
Daugavpilī, LV-5400

Par nosacījumiem detālplānojuma izstrādei

Atbildot uz Jūsu vēstuli, kura saņemta 02.07.2007 un ieregistrēta ar Nr.1.1-12/516 darām zināmu, ka Daugavpils rajona Naujenes pagastā pie detālplānojuma izstrādāšanas kadastra numura 44740020029saimniecībā "Lociki", lūdzam Jūs vadīties no sekojošiem spēkā esošajiem LR normatīvajiem aktiem:

1. Meliorācijas likums, 20.11.2003;
2. Latvijas Administratīvo pārkāpumu kodekss, (66.1 pants);
3. MK 08.04.2004. noteikumi Nr.272 "Meliorācijas sistēmu ekspluatācijas un uzturēšanas noteikumi";
4. MK 05.06.2004. noteikumi Nr. 520 "Kārtība, kādā nosakāmi un atlīdzināmi zaudējumi, kas saistīti ar meliorācijas sistēmu bojāšanu, iznīcināšanu vai to izmantošanas tiesību ierobežošanu";
5. Aizsargjoslu likums, 05.02.1997.;
6. MK 19.12.2006. noteikumi Nr.1018 "Meliorācijas sistēmu un hidrotehnisko būvju būvniecības kārtība";
7. MK 30.06.1998. noteikumi Nr.236 "Noteikumi par ekspluatācijas aizsargjoslu ap meliorācijas būvēm un ierīcēm noteikšanas metodiku lauksaimniecībā izmantojamās zemēs un meža zemēs";
8. MK 20.07.2004. noteikumi Nr.619 "Kārtība, kādā lauksaimniecībā izmantojamo zemi transformē par lauksaimniecībā neizmantojamo zemi un izsniedz zemes transformācijas atļaujas".

Paredzamo būvdarbu aptverošā teritorija nav meliorēta, meliorācijas sistēmu darbība netiks iespaidota.

Vadītājs Uldis Koņečnijs

Ilona Aizpuriete 5307371
ilona.aizpurite@lad.gov.lv

LATVIJAS REPUBLIKAS SATIKSMES MINISTRIJA

AVIĀCIJAS DEPARTAMENTS

Gogoļa ielā 3, Rīgā, LV-1743, tālr. 7028257, fakss 7028219, e-pasts: avi_dep@sam.gov.lv

Rīgā 20.07.2007 Nr. 14-19/526

Uz _____ Nr. _____

SIA „Daugavpils lidosta"

Par nosacījumiem detālplānojuma izstrādei

Atbildot uz Jūsu šā gada 29.jūnija vēstuli Nr.23/07 sakarā Naujienes pagasta padomes 2007.gada 27.jūnija lēmumu Nr. 464 par detālplānojuma izstrādi SIA „Daugavpils lidosta" piederošajam zemes gabalam ar kadastra Nr.4474 002 0029 „Lociki" Naujienes pagasta Daugavpils rajonā, izstrādājot minēto detālplānojumu, kas paredzēts starptautiskas reģionālas lidostas „Daugavpils" būvniecībai, ņemt vērā šādus nosacījumus:

- 1944.gada 7.decembra Konvencijas par starptautisko civilo aviāciju 14.pielikuma un Ministru kabineta 2006.gada 1.augusta noteikumu Nr.635 „Noteikumi par civilās aviācijas lidlauku izveidošanu, sertifikāciju un ekspluatāciju" prasības;
- lai nodrošinātu līdzsvarotu pieeju lidostas radīto trokšņu mazināšanai un iedzīvotājiem kvalitatīvus dzīves un darba vides apstākļus, detaļprojekta izstrādes gaitā būtu vēlams apzināt lidostas iespējamās nākotnē radītā trokšņa diskomforta zonas robežas, par ko informēt Naujienes pagastu, lai nepieciešamības gadījumā savlaicīgi varētu precizēt lidostai pieguļošo teritoriju izmantošanas noteikumus.

Direktors A.Muižnieks

Ž.Jansone
7028258

LATVIJAS REPUBLIKAS SATIKSMES MINISTRIJA
Valsts aģentūra „CIVILĀS AVIĀCIJAS AĢENTŪRA"
LIDOSTA "RĪGA" 10/1, MĀRUPES PAGASTS, LV-1053, LATVIJA, TĀLRUNIS 7830936, FAKSS 7830967

MINISTRY OF TRANSPORT OF THE REPUBLIC OF LATVIA
CIVIL AVIATION AGENCY
AIRPORT "RĪGA" 10/1, MĀRUPES PAGASTS, LV-1053, LATVIA, PHONE (371)7830936, FAX (371)7830967

Rīgas rajona Mārupes pagastā

12.07.2007. Nr. 01-8-300/777
Uz 29.06.2007. Nr. 24/07

LIDLAUKU STANDARTU UN DROŠĪBAS DAĻA

SIA „Daugavpils lidosta"
valdes priekšsēdētājam
V. Puzānam,
K. Valdemāra ielā 1, 201. kab.,
Daugavpils, LV-5400

Par detālplānojuma izstrādi

God. Puzāna kungs!

Izstrādājot lidlauka detālplānojumu Daugavpils rajona Naujenes pagasta „Locikos", lūdzu ievērot sekojošus nosacījumus:

- Pildīt LR Ministru Kabineta 2006. gada 1. augusta noteikumu Nr.635 prasības.
- Ievērot Čikāgas konvencijas par starptautisko civilo aviāciju 14. pielikuma standartus un ieteicamo praksi.
- Ņemt vērā lidlauka attīstības perspektīvas turpmākajos 15 – 20 gados.

Ar cieņu,

daļas vadītājs V. Piesis

Piesis 7830966

Latvijas gaisa satiksme
Valsts akciju sabiedrība
Reģ. Nr. 40003038621
Lidosta "Rīga",
Rīga, LV-1053, Latvija
Tel.: +371 67300911
Fakss: +371 67300970
e-mail: lgs@lgs.lv
ISO 9001 : 2000

LGS
LATVIJAS GAISA SATIKSME

2007. 30.07. Rīgā nr. 02/451

SIA "Daugavpils lidosta"
Valdes priekšsēdētajam
V. Puzāna kungam

Par detālplānojuma izstrādi

God. Puzāna kungs!

Atbildot uz 2007.gada 29.jūnija vēstuli Nr.34/07, vēlamies Jūs informēt, ka, lai izsniegtu Daugavpils lidostas detaļplānojuma nosacījumus un plānotu gaisa satiksmes vadības pakalpojumus Daugavpils lidostā, VAS „Latvijas gaisa satiksme" ir nepieciešama apstiprināta informācija par Daugavpils lidostas attīstības plāniem tuvākajos 10-15 gados.

Šobrīd Daugavpils lidlauka teritorijā ir izvietota radionavigācijas bāka VOR/DME, kuru 2008.gadā VAS "Latvijas gaisa satiksme" plāno nomainīt pret jaunu. Ņemot vērā to, ka Daugavpils lidostai ir savi attīstības plāni un nākotnē tiks uzsākti IFR lidojumi, ļoti svarīgi izvietot jauno bāku tā, lai nākotnē to varētu izmantot ne tikai kā maršruta navigācijas līdzekli, bet arī kā atbalsta līdzekli veicot nosēšanās un izlidošanas procedūras Daugavpils lidlaukā.

Ar cieņu,

Valdes priekšsēdētāja Z.Zālīte – Rukmane

A.Laizāns
7300850

Sabiedrība ar ierobežotu atbildību
" NAUJENES PAKALPOJUMU SERVISS "

Daugavas 29a, Krauja, Naujenes pag., Daugavpils raj., LV-5451, reģ.Nr.41503008685 n.k.LV56UNLA0005000508101, kods UNLALV2X005 LUB Daugavpils filiālē, tālr.5450388, fakss 5440381,e-pasts: sia_nps@inbox.lv

20.09.2007 Nr. 1-4 / 225
Daugavpils rajona Kraujas ciemā

SIA „Daugavpils lidosta"

SIA „NAUJENES PAKALPOJUMU SERVISS" paziņo, ka Lociku ciemā ir iespēja pieslēgt Jūsu objektus pie ūdensapgādes, kanalizācijas un apkures sistēmām, kā arī nodrošināt elektroenerģijas piegādi.

Jūsu objektu jaudu ir papildus jāsaskaņo.

Tehniskais direktors L. Lapinskis

29151261

"NAUJENES PAKALPOJUMU SERVISS"

LATVIJAS
VIDES, ĢEOLOĢIJAS UN
METEOROLOĢIJAS AĢENTŪRA

Rīgā

SIA „Daugavpils lidosta"

2007.gada 6 .jūlijā
Nr. 4-3/ 2069

Valdemāra iela 13,
Daugavpils, LV - 5400

Uz 29.06.2007. Nr.38/07

Par nosacījumiem detālplānojuma izstrādei zemes gabalam „Lociki"

Latvijas Vides, ģeoloģijas un meteoroloģijas aģentūra (turpmāk – LVĢMA) ir saņēmusi Jūsu 29.06.2007. vēstuli Nr.38/07, kurā lūgts sniegt nosacījumus detālplānojuma izstrādei zemes gabalam ar kadastra Nr. 4474 002 0029 „Lociki" Daugavpils rajona Naujenes pagastā.

Ministru Kabineta 19.10.2004. noteikumu Nr.883 „Vietējās pašvaldības teritorijas plānošanas noteikumi" 51.punktā noteikts, ka detālplānojuma teritorijas izmantošanas un apbūves noteikumos detalizē šo noteikumu 25.punktā minētās vietējās pašvaldības teritorijas plānotās (atļautās) izmantošanas prasības un izmantošanas aprobežojumus.

Saskaņā ar šo noteikumu 25.29. un 25.30.apakšpunktu teritorijas izmantošanas un apbūves noteikumos iekļauj prasības, ko nosaka upju baseina apgabala apsaimniekošanas plāns (ja tāds ir), tai skaitā pasākumu programma, kā arī ūdenstilpju apsaimniekošanas noteikumus (ja tādi ir).

Atbilstoši Eiropas Parlamenta un Padomes 2000.gada 23.oktobra Direktīvas 2000/60/EK 11.panta 7.punktā un 13.panta 6.punktā noteiktajam, pasākumu programmas izstrādā un upes sateces baseina apsaimniekošanas plānus publicē līdz 2009.gada 22.decembrim.

Informējam, ka Daugavas baseina apsaimniekošanas plāns un pasākumu programma ir izstrādes stadijā, un LVĢMA rīcībā esošā informācija pašreiz neatbilst detālplānojumiem nepieciešamās detalizācijas pakāpei. Līdz ar to LVĢMA nevar sniegt nosacījumus detālplānojuma izstrādei zemes gabalam ar kadastra Nr. 4474 002 0029 „Lociki" Daugavpils rajona Naujenes pagastā.

Direktors

LVĢMA
Direktora vietniece
informatīvā nodrošinājuma
un attīstības jautājumos
I.Stikute

A.Leitass

S.Šulca
7032018

LATVIJAS
VIDES, ĢEOLOĢIJAS UN
METEOROLOĢIJAS AĢENTŪRA
Maskavas iela 165, Rīga, LV-1019

Tālr.: +371 67032600
Fakss: +371 67145154
E-pasts: lvgma@lvgma.gov.lv

Reģ. Nr. 90001867482
Banka: Valsts Kase
Kods: TRELLV22
Konts: LV12 TREL 2210 5002 6000 0

ISO 9001
BUREAU VERITAS
Certification

VALSTS MEŽA DIENESTS
DIENVIDLATGALES VIRSMEŽNIECĪBA
Reģ.Nr. 90002304738, K.Valdemāra ielā 7, Daugavpilī, LV-5401, tālr. 65425782, fakss 65421962
e-pasts: vm@dienvidlatgale.vmd.gov.lv

Daugavpilī

12 .07.2007. Nr. 3-3/ 399
Uz 29.06.2007. Nr. 37/07

SIA „Daugavpils lidosta"
Valdemāra iela 13, Daugavpils,
LV- 5400

Par detālplānojuma nosacījumiem

Sakarā ar Jūsu lūgumu (29.06.2007. vēstule Nr. 37/07) sniegt nosacījumus detālplānojuma izstrādei zemesgabalam ar kadastra Nr. 4474 002 0029 „Lociki" Naujenes pag., Daugavpils raj., kas pieder SIA „Daugavpils lidosta", reģ. Nr. 41503036354, paskaidrojam sekojošo:

Dienvidlatgales virsmežniecība izvērtēja Daugavpils rajona Naujenes pagasta padomes 2007. gada 27. jūnija sēdes protokola izraksta Nr. 13 46& lēmuma nr. 464, SIA „Daugavpils lidosta" reģistrācijas apliecības, zemesgrāmatu apliecības un zemes robežu plāna kopijas.

Augstāk minētajā platībā atrodas meža zeme, kurā paredzēta apbūve (informējam, ka LR Meža likuma 3. pants nosaka, kas uzskatāms par mežu vai meža zemi). Paredzot ceļu izbūvi, apbūvi un teritorijas labiekārtošanu meža zemēs, LR Meža likuma 41. pants nosaka, ka meža zemes transformācijai citos zemes lietojuma veidos nepieciešama ikreizēja Valsts meža dienesta atļauja. Transformācijas atļauju var saņemt 02.10.2004. LR MK noteikumu Nr. 806 ''Meža zemes transformācijas noteikumi'' noteiktajā kārtībā Dienvidlatgales virsmežniecībā.

Virsmežzinis V.Skutels

Isaka 5420036

LATVIJAS REPUBLIKAS
REĢIONĀLĀS ATTĪSTĪBAS UN PAŠVALDĪBU LIETU MINISTRIJA

LĀČPLĒŠA IELĀ 27, LV-1011, RĪGĀ, TĀLRUNIS (371) 7770406, 7770469, FAKSS (371) 7770479,
E-PASTS pasts@raplm.gov.lv

RĪGĀ

13-07-2007 Nr. 1-22/8992/5861

Uz 29.06.2007. Nr. 40 / 07

SIA „Daugavpils lidosta"
Valdemāra ielā 13, Daugavpils, LV-5400
Kopija:
Naujenes pagasta padomei
Skolas ielā 15, Naujenē, p.n. Naujene,
Daugavpils rajons, LV-5462

Par nosacījumu sniegšanu detālplānojumam „Lociki"

Reģionālās attīstības un pašvaldību lietu ministrija (turpmāk- ministrija) ir saņēmusi jūsu 2007.gada 29.jūnija vēstuli Nr.40/07, kurā lūgts sniegt nosacījumus detālplānojuma izstrādei Daugavpils rajona Naujenes pagasta nekustamajam īpašumam „Lociki".

Informējam, ka detālplānojums izstrādājams, ievērojot Teritorijas plānošanas likuma, Ministru kabineta 2004.gada 19.oktobra noteikumu Nr.883 „Vietējās pašvaldības teritorijas plānošanas noteikumi" (turpmāk- noteikumi Nr.883) un citu normatīvo aktu prasības.

Vēlamies uzsvērt, ka atbilstoši Teritorijas plānošanas likuma 6.panta piektajā daļā noteiktajam, detālplānojumam jābūt izstrādātam saskaņā ar vietējās pašvaldības teritorijas plānojumā noteikto teritorijas plānoto (atļauto) izmantošanu un izmantošanas aprobežojumiem.

Tāpat lūdzam ņemt vērā institūciju sniegtos nosacījumus un sabiedrības viedokli un iestrādāt tos detālplānojumā. Institūcijas nosacījumus sniedz savas kompetences ietvaros, kas noteiktas attiecīgajos normatīvajos aktos.

Valsts sekretāres vietā
valsts sekretāra vietnieks A.Stucka

A.Brence
7770476

3.2. Ziņojums par institūciju nosacījumu ievērošanu

Nr. p.k.	*Institūcija/ datums; Nr.*	*Nosacījums*	*Nosacījumu ievērošana*
1.	Daugavpils reģionālā vides pārvalde (10.08.2007., Nr.2.5.-21./2536)	1. Detālplānojumam jābūt izstrādātam saskaņā ar LR 22.05.2002 likuma „Teritorijas plānošanas likums" un LR MK 19.10.2004 noteikumu Nr. 883. „Vietējās pašvaldības teritorijas plānošanas noteikumi" prasībām.	1. Detālplānojums izstrādāts saskaņā ar normatīvo aktu prasībām.
		2. Detālplānojumu jāizstrādā ņemot vērā LR 05.02.1997 likuma „Aizsargjoslu likums" prasības. Plānos jāatzīmē vides un dabas resursu aizsargjoslas, ekspluatācijas, sanitārās un drošības aizsargjoslas. Jānosaka saimnieciskās darbības aprobežojumus dotajā teritorijā atbilstoši augstāk minētā likuma prasībām.	2. Detālplānojums izstrādāts saskaņā ar normatīvo aktu prasībām.
		3. Plānojot inženierkomunikāciju izvietojumu jāievēro LR MK 28.12.2004 noteikumu Nr. 1069 „Noteikumi par ārējo inženierkomunikāciju izvietojumu pilsētās, ciemos un lauku teritorijās" prasības.	3. Detālplānojums izstrādāts saskaņā ar normatīvo aktu prasībām.
		4. Detālplānojumā atrisināt sadzīves un lietus notekūdeņu savākšanas un utilizācijas jautājumu (ievērojot ar LR MK noteikumiem Nr. 214 no 15.06.1999 apstiprināta Latvijas būvnormatīva LBN 223 - 99 „Kanalizācijas ārējie tīkli un būves" un LR MK 22.01.2002 noteikumu Nr. 34 „Noteikumi par piesārņojošo vielu emisiju ūdenī" prasības):	4. Detālplānojumā sadzīves un lietus notekūdeņu savākšanas un utilizācijas jautājums atrisināts.
		4.1. Atspoguļot jautājumu par teritorijā (t.i. zemes gabalā ar kadastra Nr. 4474 002 0029, „Lociki", Naujenes pagastā, Daugavpils rajonā) esošās lietus ūdens kanalizācijas sistēmas sakārtošanu (remontu). Nepieciešamības gadījumā paredzēt lietus notekūdeņu attrīšanas veikšanu pirms to novadīšanas *(LR MK noteikumu Nr. 34. no 22.01.2002 „ Noteikumi par piesārņojošo vielu emisiju ūdenī", 42. p.).*	4.1. Detālplānojumā aprakstīts plānotais kanalizācijas sistēmas nodrošinājums.
		4.2.Atrisināt jautājumu par sadzīves un ražošanas notekūdeņu no teritorijas (t.i. zemes gabala ar kadastra Nr. 4474 002 0029, „Lociki", Naujenes pagastā, Daugavpils rajonā) savākšanu un tālāku novadīšanu. Izvērtēt iespēju par sadzīves notekūdeņu	4.2. Detālplānojumā aprakstīts plānotais notekūdeņu savākšanas, attīrīšanas un novadīšanas nodrošinājums.

		novadīšanu esošajā Lociku ciemata sadzīves kanalizācijas sistēmā *(LR MK noteikumu Nr. 34. no 22.01.2002 „ Noteikumi par piesārņojošo vielu emisiju ūdenī", 42. p).*	
		5. Detālplānojumā atrunāt teritorijas (t.i. zemes gabala ar kadastra Nr. 4474 002 0019, „Lociki', Naujenes pagastā, Daugavpils rajonā) ūdensapgādes, apkures jautājumus:	5. Detālplānojumā aprakstīts plānotais ūdensapgādes un siltumapgādes nodrošinājums.
		5.1. Izvērtēt iespēju par ūdensapgādes veikšanu no Lociku ciemata centralizētajiem ūdensapgādes tīkliem vai atspoguļot citu ūdens ņemšanas jautājuma risinājumu.	5.1. Detālplānojumā aprakstīts plānotais ūdensapgādes nodrošinājums.
		5.2. Izvērtēt iespēju par siltumapgādes veikšanu no Lociku ciemata centralizētiem siltumapgādes tīkliem vai atspoguļot jautājumu par alternatīvas apkures ierīkošanu (precizējot kurināmā veidu).	5.2. Detālplānojumā aprakstīts plānotais siltumapgādes nodrošinājums.
		6. Pievēršam uzmanību tam, ka, saskaņā ar zemes robežu plāna otrajā lappusē sniegto eksplikāciju, zemes gabalā ar kadastra Nr. 4474 002 0029, „Lociki", Naujenes pagastā, Daugavpils rajonā atrodas lauksaimniecībā izmantojamā zeme un meža zeme. Plānojot augstāk minētā zemes gabala apbūvi, detālplānojumā atspoguļot jautājuma risinājumu par lauksaimniecībā izmantojamās zemes transformācijas veikšanu saskaņā ar LR MK 20.07.2004. noteikumu Nr. 619 „Kārtība, kādā lauksaimniecībā izmantojamo zemi transformē par lauksaimniecībā neizmantojamo zemi un izsniedz zemes transformācijas atļaujas" prasībām un meža zemes transformācijas veikšanu saskaņā ar LR MK 28.09.2004 noteikumu Nr. 806 „Meža zemes transformācijas noteikumi" prasībām.	6. Lauksaimniecībā izmantojamā zeme un meža zeme transformējama likumdošanā noteiktajā kārtībā pēc detālplānojuma apstiprināšanas.
		7. Izstrādājot detālplānojumu jāņem vērā, ka teritorija (t.i. zemes gabals ar kadastra Nr. 4474 002 0029, „Lociki", Naujenes pagastā, Daugavpils rajonā) iespējams ir piesārņota ar naftas produktiem, jo pēc VVD Daugavpils RVP rīcībā esošās informācijas tā ir potenciāli piesārņota teritorija. Saskaņā ar Latvijas vides, ģeoloģijas un meteoroloģijas aģentūras piesārņoto un potenciāli piesārņoto vietu reģistru internetā *(adrese internetā http://oas.vdc.lv:7779.lv)* augstāk minētajam zemes gabalam ir piešķirta 2. kategorija (t.i. teritorija, kurai piesārņojuma līmenis un	7. Detālplānojums izstrādāts saskaņā ar normatīvo aktu prasībām.

		ietekme nav liela - vides kvalitātes normatīvu robežlielumi pārsniegti līdz 10 reizēm, bet iespējama negatīva ietekme uz vidi vai ir nepieciešams veikt papildus speciālus pētījumus (LR MK 20.11.2001. noteikumu Nr. 483 „Piesārņoto un potenciāli piesārņoto vietu apzināšanas un reģistrācijas kārtība", 33.1. p.)) Līdz ar to izstrādājot detālplānojumu ir jāņem vērā LR MK 20.11.2001. noteikumu Nr. 483 „Piesārņoto un potenciāli piesārņoto vietu apzināšanas un reģistrācijas kārtība" un LR MK 25.10.2005. noteikumu Nr. 804 „Noteikumi par augsnes un grunts kvalitātes normatīviem" prasības. Vienlaikus pievēršam uzmanību tam, ka saskaņā ar LR MK 25.10.2005. noteikumu Nr. _ 804 „ Noteikumi par augsnes un grunts kvalitātes normatīviem", 4. p., kurā ir norādīts, ka augsnes un grunts kvalitātes normatīvi nedrīkst būt pārsniegti, uzsākot jaunu piesārņojošu darbību. Ja ir pārsniegts kāds no robežlielumiem, aizliegts veikt jebkādas darbības, kas izraisa augsnes un grunts kvalitātes pasliktināšanos, un atbilstoši likumam "Par piesārņojumu" veicami šādi pasākumi: -piesārņotās vietas izpēte un monitorings, ja ir pārsniegts piesardzības robežlielums (B vērtība) vai ir pārsniegts mērķlielums (A vērtība) ar šo noteikumu 1.pielikuma 2. tabulā minētajām vielām vietās, kuras Valsts vides dienesta reģionālā vides pārvalde novērtējusi par bīstamām; -piesārņotās vietas sanācija, ja ir pārsniegts kritiskais robežlielums (C vērtība). Atgādinām, ka izstrādātā detālplānojuma pirmo redakciju nepieciešams iesniegt VVD Daugavpils RVP izskatīšanai saskaņā ar LR MK 19.10.2004 noteikumu Nr. 883 „Vietējās pašvaldības teritorijas plānošanas noteikumi" 65.2.p. prasībām.	 Tika ņemts vērā. Detālplānojuma risinājumi nepieļauj teritorijas izmantošanu un apbūvi, neveicot teritorijas izpēti un (nepieciešamības gadījumā) sanāciju. Par detālplānojuma 1.redakciju saņemts Daugavpils reģionālās vides pārvaldes atzinums.
2.	VZD Dienvidlatgales reģionālā nodaļa (10.07.2007., Nr. 2A-6.1/1468)	1. Detālplānojuma grafisko daļu izstrādā digitālā veidā vektordatu formā Latvijas ģeodēzisko koordinātu sistēmā LKS-92 (turpmāk - koordinātu sistēma LKS- 92) uz topogrāfiskajiem plāniem (ne vecākiem par vienu gadu) ar mēroga noteiktību no M 1:500 līdz M 1:2000. Topogrāfisko uzmērīšanu veic digitālā veidā koordinātu sistēmā LKS - 92 un 1977. gada Baltijas augstumu sistēmā. Detālplānojuma grafisko materiālu izdrukas	1. Detālplānojums izstrādāts saskaņā ar normatīvo aktu prasībām.

		var kārtot mērogā M 1:1000.	
		2. Detālplānojuma izstrādāšanā izmanto aktuālu Valsts zemes dienesta (turpmāk - VZD) reģionālās nodaļas no Nekustamā īpašuma valsts kadastra informācijas sistēmas izsniegtu grafisko un teksta informāciju.	2. Detālplānojums izstrādāts saskaņā ar normatīvo aktu prasībām.
		3. Ja detālplānojums paredz zemes vienību sadali, apvienošanu vai zemes vienību robežu pārkārtošanu un zemes vienības robežas ir noteiktas ar ierādīšanas metodi, pirms topogrāfiskās informācijas iesniegšanas saskaņošanai VZD reģionālajā nodaļā, veikt plānojuma teritorijā esošo zemes vienību robežu instrumentālo uzmērīšanu un reģistrāciju Nekustamā īpašuma valsts kadastra informācijas sistēmā.	3. Detālplānojuma risinājumi neparedz zemesgabala sadali.
		4. Ar VZD saskaņotu topogrāfisko plānu ar savietotu kadastra kartes informāciju ievieto detālplānojuma lietā.	4. Tika ņemts vērā.
		5. Lai nodrošinātu aizsargjoslu robežu līniju savietojamību, detālplānojuma grafisko daļu izstrādājot ievēro blakus esošās teritorijas detālplānojuma, ja tāds ir izstrādāts, grafiskajā daļā noteiktās aizsargjoslu robežas.	5. Tika ņemts vērā.
		6. Detālplānojuma teritorijā izvērtēt spēkā esošos lietošanas tiesību aprobežojumus zemes vienībai un noteiktās aizsargjoslas, kā arī noteikt visas *esošās* vides, objektu un komunikāciju aizsargjoslas un grafiski iezīmēt plānojuma materiālos, t.sk., objektu aizsargjoslas, kuri izvietoti ārpus detālplānojuma teritorijas, bet aizsargjoslas zona atrodas detālplānojuma teritorijas robežās. Ja detālplānojuma teritorijā ir un tiek projektētas ielas, ceļi, un ir vai tiks no jauna projektētas "sarkanās līnijas", tad to pagriezienu punktu koordinātes koordinātu sistēmā LKS-92 ierakstāmas grafiskajā materiālā vai to saraksts pievienojams plānojuma lietai.	6. Tika ņemts vērā.
		7. Aizsargjoslu robežas grafiski attēlo kā daudzstūrus, kuri saistīti ar aizsargjoslas kodu, kas ir atbilstošs Nekustamā īpašuma objekta apgrūtinājumu klasifikācijas apakšgrupai, ja tādas nav - grupai, un aizsargjoslu robežas daudzstūri sasaistīt ar objekta, kuram noteikta aizsargjosla, pilnu nosaukumu un adresi, ja	7. Tika ņemts vērā.

		tāda ir. Detālplānojuma grafiskā materiāla aizsargjoslu sadaļas izstrādē jāievēro sekojošais: 7.1 Ja detālplānojuma grafiskā daļa tiek gatavota *MicroStation* vidē vai *AutoCad* vidē, tad aizsargjoslas nepieciešams attēlot tā, lai katrs detālplānojuma attēlotais aizsargjoslu veids būtu izvietots *unikālā līmenī.* 7.2 Ja detālplānojuma grafiskā daļa tiek gatavota *ArcView* vidē, tad aizsargjoslas nepieciešams attēlot tā, lai katram detālplānojumā attēlotajam aizsargjoslu veidam būtu piešķirts *unikāls kods.* Aizsargjoslu kods ir atbilstošs nekustamā īpašuma objekta apgrūtinājuma kodam. 8. Izstrādāto detālplānojumu iesniedz VZD reģionālajā nodaļā atzinuma sniegšanai, manuālā veidā iesietu dokumentu un uz elektronisko datu nesēja (CD). Grafiskos materiālus iesniedz digitāli vektordatu (vēlams *.dgn (*MicroStation))* formā koordinātu sistēmā LKS-92. Detālplānojuma grafiskai daļai elektroniskajā datu nesējā pievieno aizsargjoslu sadaļā izmantotos apzīmējumus ar paskaidrojumiem. 9. Apstiprinātā detālplānojuma eksemplāru, kurā ietverti grafiskie materiāli, pašvaldība VZD reģionālajā nodaļā iesniedz divu nedēļu laikā pēc detālplānojuma spēkā stāšanās uz elektroniskā datu nesēja un manuālā veidā iesietu dokumentu, pievienojot: pašvaldības lēmuma par detālplānojuma apstiprināšanu kopiju, informāciju par pašvaldības lēmuma publicēšanu laikrakstā "Latvija Vēstnesis", informāciju par teritorijas plānojuma izstrādātāju un aizsargjoslu grafisko datu sagatavošanas mēroga noteiktību. Dokumentu izrakstus un norakstus (kopijas) noformē atbilstoši 1996.gada 23.aprīļa Ministru kabineta noteikumiem Nr.154 "Dokumentu izstrādāšanas un noformēšanas noteikumi". 10. Apstiprinātā detālplānojuma grafiskos materiālus (datus) iesniedz digitālā veidā vektordatu (vēlams *.dgn *(MicroStation))* formā koordinātu sistēmā LKS-92. Iekļaušanai aizsargjoslu datu bāzē iesniedz	7.1. Tika ņemts vērā. 7.2. Tika ņemts vērā. 8. Detālplānojuma 1.redakcija saskaņota ar Valsts zemes dienesta reģionālo nodaļu. 9. Nosacījums ņemams vērā pēc detālplānojuma apstiprināšanas. 10. Nosacījums ņemams vērā pēc detālplānojuma apstiprināšanas.

		aizsargjoslu robežas, kuras grafiski attēlotas kā daudzstūri, kur. saistīti ar aizsargjoslas kodu, kas ir atbilstošs Nekustamā īpašuma objekta apgrūtinājumu klasifikācijas apakšgrupai, ja tādas nav - grupai, un aizsargjoslu robežas daudzstūri sasaistīti ar objekta, kuram noteikta aizsargjosla, pilnu nosaukumu un adresi, ja tāda ir. Detālplānojuma grafiskai daļai elektroniskajā datu nesējā pievieno aizsargjoslu sadaļā izmantotos apzīmējumus ar paskaidrojumiem.	
3.	VA „Sabiedrības veselības aģentūra" Daugavpils filiāle (27.07.2007., Nr. 20-178)	1. Detālplānojuma projektu izstrādāt saskaņā ar Naujenes pašvaldības teritorijas apbūves noteikumu prasībām. 2. Paredzēt pasākumus lidostas radītā trokšņa līmeņa samazināšanai, lai tas nerada negatīvu ietekmi uz iedzīvotāju sadzīves apstākļiem, izpildot MK noteikumu Nr.597 no 13.07.2004. "Vides trokšņa novērtēšanas kārtība", Nr.598 no 13.07.2004. "Noteikumi par akustiskā trokšņa normatīviem dzīvojamo un publisko ēku telpās" un Nr.142 no 27.03.2001. Noteikumi par Latvijas Būvnormatīvu LBN 006-00 "Būtiskas prasības būvēm" prasības. 3. Risināt jautājumus par lidostas nodrošināšanu ar komunālajam ērtībām (ūdensapgāde, kanalizācija, siltumapgāde). 4. Projektā norādīt ūdensavota vietu, ievērojot aizsargjoslas, saskaņā ar MK noteikumiem Nr.43 no 20.01.2004."Aizsargjoslu ap ūdens ņemšanas vietām noteikšanas metodika". 5. Paredzēt notekūdeņu attīrīšanas ietaises vai izskatīt iespēju pieslēgties Lociku ciemata kanalizācijas tīkliem. 6. Paredzēt katlu mājas celtniecību, kā kurināmo izmantojot cieto kurināmo. 7. Celtniecībai plānotajā teritorijā paredzēt lietus notekūdeņu kanalizācijas ierīkošanu, teritorijas labiekārtošanu, ērtu pievedceļu ierīkošanu.	1. Detālplānojums izstrādāts saskaņā ar normatīvo aktu prasībām. 2. Detālplānojums izstrādāts saskaņā ar normatīvo aktu prasībām. 3. Tika ņemts vērā. 4. Detālplānojums izstrādāts saskaņā ar normatīvo aktu prasībām. 5. Tika ņemts vērā. 6. Detālplānojumā aprakstīti plānotās siltumapgādes risinājumi. 7. Tika ņemts vērā.
4.	Daugavpils rajona padomes būvvalde (27.11.2007., Nr.10-12/460)	1. Veikt detālplānojumu Daugavpils lidostas būvniecībai zemes gabalam „Lociki" (kadastra Nr. 4474-002-0029) . 2. Veikt topogrāfiju.	1. Detālplānojums izstrādāts atbilstoši normatīvo aktu prasībām. 2. Kartogrāfiskais materiāls

			izstrādāts mērogā 1:500 uz uzmērīta un likumdošanā noteiktajā kārtībā saskaņota inženiertopogrāfiskā plāna ar pazemes komunikācijām.
		3. Izstrādāt ielu tīklu, sarkanās līnijas, apbūves līnijas.	3. Detālplānojuma teritorijas transporta organizācija aprakstīta Paskaidrojuma rakstā un attēlota Grafiskajā daļā
		4. Paredzēt jaunas transporta infrastruktūras un inženierkomunikāciju izbūves iespējas.	4. Tika paredzētas.
		5. Izstrādāt ūdensapgādes un kanalizācijas komunikācijas.	5. Detālplānojuma risinājumi paredz pieslēgumu centralizētajām ciema ūdensapgādes un kanalizācijas sistēmām vai lokālu ūdensapgādes un kanalizācijas risinājumu, kas būvējama saskaņā ar normatīvajos aktos noteiktajā kārtībā izstrādātiem tehniskajiem projektiem.
		6. Paredzēt rekreācijas teritorijas.	6. Detālplānojuma risinājumi neizslēdz rekreācijas teritoriju veidošanu.
		7. Paredzēt sabiedriskās un apkalpojošās sfēras teritorijas.	7. Sabiedriskās un apkalpojošās sfēras teritorijas nav paredzētas.
		8. Ievērot darba uzdevumam paredzēto valsts institūciju nosacījumus, kas attiecas uz plānojumā iekļauto teritoriju.	8. Detālplānojums izstrādāts saskaņā ar apstiprināto darba uzdevumu un institūciju nosacījumiem.
		9. Izstrādāt meliorācijas sistēmas plānu.	9. Meliorācijas sistēmas plāns attēlots teritorijas vienkāršotajā topogrāfiskajā plānā
		10.Detālplānojuma ierosinātājam sabiedriskās apspriešanas pirmajā posmā veikt rakstisku aptauju, lai noskaidrotu plānojumā ietverto un tiem blakus esošo nekustamo īpašumu īpašnieku viedokli par izstrādājamo detālplānojumu.	10. Detālplānojums izstrādāts ievērojot normatīvajos aktos noteikto detālplānojuma sabiedriskās apspriešanas procedūru. Aptauja netika veikta.
		11.Ievērot Naujenes pašvaldības saistošo apbūves noteikumu prasības.	11.Detālplānojums precizē Naujenes pagasta teritorijas plānojumā noteikto noplānoto

			(atļauto) teritorijas izmantošanu.
		12.Detālplānojuma izstrādei izmanto aktualizētu Latvijas ģeodēziskā koordinātu sistēmā LKS 92 izstrādātu topogrāfisko plānu ar mēroga noteiktību 1:500 vai 1:2000.	12. Tika ņemt vērā.
		13.Detālplānojumu saskaņot ar rajona galveno arhitekti un iesniegt eksemplāru Daugavpils rajona padomes būvvaldē.	13. Saskaņota detālplānojuma 1.redakcija.
5.	Latgales plānošanas reģions (12.07.2007., Nr.2.4.3/201)	Informējam, ka Latgales plānošanas reģiona teritorijas plānojums pēc tā apstiprināšanas ir jāņem vērā Latgales plānošanas reģiona pašvaldību teritorijas plānojumu izstrādes procesā, līdz ar to aicinām ievērot Latgales plānošanas reģiona teritorijas plānojuma projektā iestrādātās prasības un nostādnes pašvaldību teritorijas plānojumiem un detālplānojumiem. LPRAP informē, ka ar Latgales plānošanas reģiona teritorijas plānojuma projektu var iepazīties LRAA mājas lapā www.latgale.lv, kā arī Latgales plānošanas reģiona birojos.	Tika ņemts vērā.
6.	Valsts Ugunsdzēsības un glābšanas dienesta Daugavpils brigāde (19.07.2007., Nr. 22/9-310)	1. Pielietoto terminu un to definīciju, kā arī jēdzienu skaidrojumiem jāatbilst spēkā esošajiem normatīvajiem aktiem.	1. Tika ņemts vērā.
		2. Jāņem vērā Aizsargjoslu likumu, kā arī ekspluatācijas un drošības aizsargjoslu noteikšanas metodiku.	2. Detālplānojums izstrādāts saskaņā ar normatīvo aktu prasībām.
		3. Jāņem vērā LBN 201-96 „Ugunsdrošības normas", kā arī citu spēkā esošo normatīvo aktu prasības par piebrauktuvēm un caurbrauktuvēm ugunsdzēsības un glābšanas tehnikai, veidojot perspektīvo ceļu vai ielu shēmas.	3. Detālplānojums izstrādāts saskaņā ar normatīvo aktu prasībām.
		4. Jāņem vērā spēkā esošo normatīvo aktu prasības par ugunsdrošības atstarpēm starp dažādu ugunsdrošības pakāpju un funkcionālās nozīmes ēkām un būvēm.	4. Detālplānojums izstrādāts saskaņā ar normatīvo aktu prasībām.
		5. Jāņem vērā ārējās ugunsdzēsības ūdensapgādes nodrošinājums saskaņā ar LBN 222-99 „Ūdensapgādes ārējie tīkli un būves' prasībām.	5. Detālplānojums izstrādāts saskaņā ar normatīvo aktu prasībām.
		6. Izstrādājot detālplānojumu jāparedz perspektīvais ugunsdzēsības depo izvietojums, lai nodrošinātu ugunsdzēsības un glābšanas dienesta savlaicīgu ierašanos ugunsgrēku, avāriju un glābšanas darbu vietā atbilstoši	6. Tika ņemts vērā.

		LBN 201-96 un citu spēkā esošo normatīvo aktu prasībām. 7. Jāparedz jaunizveidoto un esošo ugunsdzēsības depo funkcionēšanas materiāli tehniskās bāzes nodrošināšanu saskaņā ar likumiem "Ugunsdzēsības un ugunsdrošības likums" un "Civilās aizsardzības likumu" un citiem spēkā esošajiem normatīvajiem aktiem. 8. Jāparedz teritorijā strādājošo un paaugstinātas bīstamības zonas dzīvojošo cilvēku apziņošanas sistēmu izveidi avārijas un ārkārtējo situāciju gadījumā. 9. Jāparedz rūpniecisko avārijas novērtējumu ar rūpniecisko avārijas novēršanas programmu paaugstinātas bīstamības objektos, kā arī objektu avārijas gatavības un civilās aizsardzības pasākumu plānu izstrādē. Riska analīzes secinājumi jāņem vērā veicot ģenerālo plānu izstrādi un pagasta apbūves attīstību.	 7. Detālplānojums izstrādāts saskaņā ar normatīvo aktu prasībām. 8. Nav detālplānojuma uzdevums. 9. Detālplānojums izstrādāts saskaņā ar normatīvo aktu prasībām.
7.	VAS „Latvijas Valsts ceļi" Latgales reģiona Daugavpils nodaļa (06.07.2007., Nr.4.6.6-120)	Izstrādājot detālplānojumu, zemes gabalam Nr. 4474 002 0029 „Lociki" Naujenes pagastā Daugavpils rajonā jāņem vērā sekojošus nosacījumus: • Piebraukšanai zemes gabalam izmantot esošo pagasta ceļu; • Zemes gabalā apbūvi veikt ārpus valsts autoceļa, aizsardzības joslas; • Detālplānojuma projektu saskaņot ar VAS „Latvijas Valsts ceļi" Daugavpils nodaļu;	 Tika ņemts vērā. Tika ņemts vērā. Detālplānojuma 1.redakcija saskaņota ar VAS „Latvijas Valsts ceļi" Daugavpils nodaļu
8.	A/S „Latvijas Gāze" Stratēģijas un attīstības daļa (26.07.2007., Nr. 14-2/2161)	Izstrādājot detālplānojumu nepieciešams: 1) paredzēt perspektīvā vidējā spiediena SGRP (gāzes regulēšanas punkta) novietni Lidlauku ielas un projektējamās ielas krustojuma rajonā; 2) paredzēt perspektīvā vidējā spiediena sadales gāzesvada novietni projektējamo ielu vai piebrauktuvju sarkanajās līnijās atbilstoši MK noteikumiem Nr.1069 *Noteikumi par ārējo inženierkomunikāciju izvietojumu pilsētās, ciemos un lauku teritorijās.*; 3) paredzēt iespējas vidējā spiediena gāzes pievadu izbūvei katram patērētājam atsevišķi;	 1) tika ņemts vērā. 2) tika ņemts vērā. 3) tika ņemts vērā.

		4) izstrādāto detālplānojumu saskaņot ar akciju sabiedrības "Latvijas Gāze" Stratēģijas un attīstības daļu; 5) detālā plānojuma grafisko daļu (zemesgabalu sadalījums, inženiertehnisko komunikāciju izvietojuma shēma, ielu šķērsprofili) digitālā veidā (*.dwg formātā) un izdrukas veidā iesniegt akciju sabiedrības "Latvijas Gāze" Stratēģijas un attīstības daļā; 6) tehniskos noteikumus konkrētā objekta gāzes apgādei patērētājam pieprasīt akciju sabiedrības "Latvijas Gāze" Pārdošanas daļā, pēc detālplānojuma saskaņošanas pašvaldībā.	4) tika ņemts vērā. 5) nosacījums ņemams vērā pēc detālplānojuma apstiprināšanas; 6) nosacījums ņemams vērā pēc detālplānojuma apstiprināšanas;
9.	SIA „Lattelecom" (14.08.2007., Nr.13660-1)	Izstrādājot teritorijas detālplānojumu un veicot būvniecības darbus, jāievēro šādi vispārīgi nosacījumi: - visi būvniecības darbi jāveic atbilstoši spēkā esošajiem būvnormatīviem, ievērojot arī Aizsargjoslu likumā un Ekspluatācijas aizsargjoslu gar sakaru līnijām noteikšanas metodikā (MK noteikumi Nr. 465) ietvertās normas; - teritorijas aizsargjoslu plānā jābūt atzīmētām arī elektronisko sakaru līniju un objektu aizsargjoslām; - privātie un publiskie elektronisko sakaru tīkli jāierīko un jāizbūvē atbilstoši Ministru kabineta apstiprinātajiem „Elektronisko sakaru tīklu ierīkošanas un būvniecības kārtība" (MK noteikumi Nr. 256); Latvijas būvnormatīvs LBN 262-05 „Elektronisko sakaru tīkli" (MK noteikumi Nr. 257); - lai veiktu elektronisko sakaru tīkla infrastruktūras attīstības plānošanu un pakalpojumu savlaicīgu nodrošināšanu, vēlams laicīgi informēt SIA *Lattelecom* par pilsētas attīstības plānā iekļauto jauno dzīvojamo māju un uzņēmējdarbības objektu celtniecību; - tuvākais pieslēguma punkts SIA *Lattelecom* sakaru komunikācijām SITE „Lociki", Vienības ielā 9, Naujenes pagastā. Nepieciešamā informācija par sakaru infrastruktūru to iezīmēšanai karšu materiālos saņemama Daugavpilī, Valkas ielā 3, tālr.	 - detālplānojums izstrādāts saskaņā ar normatīvo aktu prasībām; - detālplānojums izstrādāts saskaņā ar normatīvo aktu prasībām. - detālplānojums izstrādāts saskaņā ar normatīvo aktu prasībām. - nav detālplānojuma uzdevums; - tika ņemts vērā; Tika ņemts vērā.

		65431102. Izstrādāta plānojuma sastāvdaļu iesniegšanas formas, formāti: - teksta daļai - plānojuma sējumi un/vai elektroniskā veidā uz elektronisko datu nesējiem *(CD-R);* - grafiskai daļai - elektroniskā veidā uz elektronisko datu nesējiem (CD-R) *.pdf (*.jpg) formātā un vektordatu formā *.dgn (MicroStation) formātā uz elektronisko datu nesējiem, pievienojot: 1) plānojumā pielietoto fontus (fontu failus); 2) plānojumā pielietotos līniju stilus (līniju stilu failus); 3) karšu slāņu specifikāciju ar paskaidrojumiem. Lai saskaņā ar Ministru kabineta apstiprināto noteikumu Nr. 883 („Vietējās pašvaldības teritorijas plānojuma noteikumi") 37.2. punktu Jūs saņemtu atzinumu no SIA *Lattelecom* par izstrādāto teritoriālo plānojumu, materiālus lūdzu iesniegt SIA *Lattelecom* Komercdienesta Tīkla attīstības daļas direktoram Mārim Petrovskim, Pērses ielā 8, Rīgā, LV-1011.	Tika ņemts vērā. Detālplānojuma 1.redakcija saskaņota ar SIA *Lattelecom* Komercdienesta Tīkla attīstības daļu.
10.	AS „Sadales tīkls" Austrumu reģions (12.07.2007., Nr. 30R1A1-01.01/50)	1. Teritorijas plānojumā jāattēlo plānotās 20 kV elektropārvades līniju un plānoto transformatoru apakšstaciju (kompakta tipa) aizsardzībai un ekspluatācijai paredzētās un noteiktās aizsargjoslas. Minēto aizsargjoslu attēlošanai izmantot attiecīgo mērogu. Plānoto kompakta tipa transformatoru apakšstacijām paredzēt 6m x 5m lielu vietu un izvietot tuvāk slodzes centriem. 2. Veicot teritorijas plānojuma izstrādi ievērot īpašuma lietošanas tiesību ierobežojumus elektropārvades līniju (EPL) aizsargjoslās, kas noteikti ar Aizsargjoslu likuma (pieņemts 05.02.1997.) 35. un 45. pantu, nodrošinot iespēju brīvai piekļuvei esošo inženierkomunikāciju apkalpei un rekonstrukcijai. 3. Izstrādājot detālplānojumu, nepieciešams parādīt iespējamo elektrisko komercuzskaites sadalņu, spēka sadalņu un ēku pievadu atrašanās vietas, inženierkomunikāciju koridorus ar ēkas funkcionēšanai nepieciešamajām inženierkomunikācijām.	1. Detālplānojumā aprakstīts plānotais teritorijas energoapgādes nodrošinājums. 2. Detālplānojums izstrādāts saskaņā ar normatīvo aktu prasībām. 3. Detālplānojumā aprakstīts plānotais teritorijas energoapgādes nodrošinājums.

		4. Inženierkomunikāciju izvietojumu teritorijā plānot tādu, lai tas atbilstu Ministru kabineta 28.12.2004. noteikumiem Nr. 1069 "Noteikumi par ārējo inženierkomunikāciju izvietojumu pilsētās, ciemos un lauku teritorijās". Plānojot jaunu objektu būvniecību, paredzēt vietu inženierkomunikāciju koridoriem to pieslēgšanai pie esošajiem vai jaunizveidojamajiem inženiertīkliem. Plānojot elektroapgādes objektu un elektroietaišu izvietojumu jāparedz to netraucēta apkalpošana (ārpus iežogotām teritorijām) un transporta piekļūšanas iespējas. Nav pieļaujama apbūve energoapgādes objektu aizsargjoslās. Elektroietaišu projektēšana un būvniecība jāveic atbilstoši 08.11.2005. MK noteikumiem Nr. 841 "Elektroapgādes būvju būvniecības kārtība". Teritorijas plānojuma paskaidrojošā daļā ierosinām ietvert informāciju par aprobežojumiem, kas noteikti saskaņā ar pastāvošo likumdošanu un cilvēku drošību darbojoties elektroapgādes objektu tuvumā. Par vispārīgajiem aprobežojumiem, kas noteikti Aizsargjoslu likuma (pieņemts 05.02.1997.) 35.pantā un aprobežojumiem aizsargjoslās gar elektriskajiem tīkliem, kas noteikti 45.pantā.	4. Detālplānojums izstrādāts saskaņā ar normatīvo aktu prasībām.
		• Aizsargjosla gar elektrisko tīklu kabeļu līnijām noteikta 1 metra attālumā no kabeļu līnijas ass. Aizsargjosla gar elektrisko tīklu sadales iekārtam, fīderu punktiem, transformatoru apakšstacijām ir noteikta 1 metra attālumā ārpus šo iekārtu nožogojuma vai to vistālāk ārpusē izvirzīto daļu projekcijas uz zemes vai grīdas virsmas.	Detālplānojums izstrādāts saskaņā ar normatīvo aktu prasībām.
		• Ka jaunu elektroietaišu pieslēgšana un atļautās slodzes palielināšana AS "Sadales tīkls" tīklam notiek saskaņā ar Sabiedrisko pakalpojumu regulēšanas komisijas padomes 14.12.2005. lēmumā Nr. 302 apstiprinātiem "Sistēmas pieslēguma noteikumiem elektroenerģijas sistēmas dalībniekiem".	Tika ņemts vērā.
		• Informāciju, ka, saskaņā ar Enerģētikas likuma 19.panta (1) Jaunu energoapgādes komersanta objektu ierīkošanai energoapgādes komersantam ir tiesības izmantot jebkuru zemi par vienreizēju samaksu tās īpašniekam saskaņā ar šā likuma 24.pantu.	Tika ņemts vērā.

		• Energoapgādes komersantam ir pienākums saskaņot ar zemes īpašnieku jaunu energoapgādes objektu ierīkošanas nosacījumus, kā arī tiesības saskaņošanas procedūru aizstāt ar zemes īpašnieka informēšanu gadījumos, ja zeme tiek izmantota jaunu energoapgādes komersantu objektu - iekārtu, ierīču, ietaišu, tīklu, līniju un to piederumu ierīkošanai, ja ir iestājies vismaz viens no šādiem nosacījumiem: 1) energoapgādes komersanta objekta ierīkošana paredzēta vietējās pašvaldības teritorijas plānojumā vai detālplānojumā; 2) energoapgādes komersanta objekts tiek ierīkots sarkanās līnijas robežās; 3) vietējā pašvaldība ir atzinusi, ka sabiedrības interesēs jauna energoapgādes komersanta objekta ierīkošana vai esošā objekta vai tā daļas izmantošana nav iespējama bez šīs zemes izmantošanas; 4)citos likumos noteiktajos gadījumos. • Energoapgādes komersantam ir tiesības veikt jebkura sava objekta rekonstrukciju vai modernizāciju, savlaicīgi par to informējot zemes īpašnieku. Zemes īpašniekam pienākas vienreizēja samaksa saskaņā ar šā likuma 24.pantu, ja rekonstrukcijas rezultātā palielinās energoapgādes komersanta objekta vai aizsargjoslas ap vai gar šo objektu aizņemtā zemes platība. • Energoapgādes komersants par jauna objekta ierīkošanu vai esošā objekta paplašināšanu brīdina nekustamā īpašuma īpašnieku vismaz 30 dienas pirms darbu uzsākšanas. • 19.1 pants (1) Energoapgādes komersantam ir nekustamā īpašuma servitūta tiesības ierīkot, attīstīt un ekspluatēt energoapgādes uzņēmuma objektus. • Servitūta tiesības realizē, savstarpēji vienojoties ar nekustamā īpašuma īpašnieku. Ja puses nevar vienoties, servitūtu nodibina ar tiesas spriedumu normatīvajos aktos noteiktajā kārtībā.	Tika ņemts vērā.
		• Informāciju par nekustamā īpašuma īpašnieka tiesībām lūgt pārvietot esošo energoapgādes uzņēmumu objektu, kura pārvietošanas izmaksas atbilstoši Enerģētikas likuma 23.panta 2.daļai, "Esošo energoapgādes uzņēmumu objektu pārvietošanu pēc pamatotas nekustamā īpašnieka prasības veic par viņa līdzekļiem", jāsedz pārvietošanas ierosinātājam.	Tika ņemts vērā.

		Papildus norādīt, ka neatkarīgi no noteiktā aizsargjoslu platuma darbs ar celšanas mehānismiem 30 m joslā no gaisvadu elektrolīnijas malējā vada pirms darba sākšanas jāsaskaņo ar attiecīgo elektrisko tīklu valdītāju (MK 1998.g. noteikumu NR. 415 10.punkts). Veicot darbus aizsargjoslās, kuru dēļ nepieciešams objektus aizsargāt, tie jāveic pēc saskaņošanas ar attiecīgā objekta īpašnieku. Darbu veikšana vidsprieguma (20, l0kV) un zemsprieguma (0,4kV) EPL aizsargjoslā rakstiski jāsaskaņo ar AS "Sadales tīkls" Austrumu reģiona tehnisko vadītāju, Klusa ielā 2, Daugavpilī, LV-5417, E.Vitkovska k-gu. Teritorijas plānojuma izstrādes gaitā, radušos neskaidrību precizēšanai un nepieciešamās informācijas saņemšanai, lūdzu vērsties pie AS "Sadales tīkls" Austrumu reģiona Attīstības Daļas vadītāja. Sagatavoto teritorijas plānojuma projektu, pirms atzinuma pieprasīšanas, lūdzu saskaņot ar AS "Sadales tīkls" Austrumu reģiona tehnisko vadītāju, Klusā ielā 2, Daugavpilī, LV-5417, tālr. 5480350.	Nosacījums neattiecas uz detālplānojuma izstrādi. Tika ņemts vērā. Detālplānojuma 1.redakcija saskaņota ar AS "Sadales tīkla" Austrumu reģiona tehnisko vadītāju.
11.	LAD Dienvidlatgales reģionālā lauksaimniecības pārvalde (18.07.2007., Nr. 1.1-13/600)	1. Meliorācijas likums, 20.11.2003. 2. Latvijas Administratīvo pārkāpumu kodekss, (66.1 pants). 3. MK 08.04.2004. noteikumi Nr.272 "Meliorācijas sistēmu ekspluatācijas un uzturēšanas noteikumi". 4. MK 05.06.2004. noteikumi Nr. 520 „Kārtība, kādā nosakāmi un atlīdzināmi zaudējumi, kas saistīti ar meliorācijas sistēmu bojāšanu, iznīcināšanu vai to izmantošanas tiesību ierobežošanu". 5. Aizsargjoslu likums, 05.02.1997. 6. MK 19.12.2006. noteikumi Nr.1018 „Meliorācijas sistēmu un hidrotehnisko būvju būvniecības kārtība". 7. MK 30.06.1998. noteikumi Nr.236 „Noteikumi par ekspluatācijas aizsargjoslu ap meliorācijas būvēm un ierīcēm noteikšanas metodiku lauksaimniecībā izmantojamās zemēs un meža zemēs".	Detālplānojums izstrādāts saskaņā ar normatīvo aktu prasībām

		8. MK 20.07.2004. noteikumi Nr.619 „Kārtība, kādā lauksaimniecībā izmantojamo zemi transformē par lauksaimniecībā neizmantojamo zemi un izsniedz zemes transformācijas atļaujas". Paredzamo būvdarbu aptverošā teritorija nav meliorēta, meliorācijas sistēmu darbība netiks iespaidota.	 Tika ņemts vērā.
12.	LR Satiksmes ministrija (20.07.2007., Nr. 14-19/526)	Izstrādājot detālplānojumu, kas paredzēts starptautiskas reģionālas lidostas „Daugavpils" būvniecībai, ņemt vērā šādus nosacījumus: - 1944.gada 7.decembra Konvencijas par starptautisko civilo aviāciju 14.pielikuma un Ministru kabineta 2006.gada 1.augusta noteikumu Nr.635 „Noteikumi par civilās aviācijas lidlauku izveidošanu, sertifikāciju un ekspluatāciju" prasības; - lai nodrošinātu līdzsvarotu pieeju lidostas radīto trokšņu mazināšanai un iedzīvotājiem kvalitatīvus dzīves un darba vides apstākļus, detālprojekta izstrādes gaitā būtu vēlams apzināt lidostas iespējamās nākotnē radītā trokšņa diskomforta zonas robežas, par ko informēt Naujenes pagastu, lai nepieciešamības gadījumā savlaicīgi varētu precizēt lidostai pieguļošo teritoriju izmantošanas noteikumus.	 - detālplānojums izstrādāts saskaņā ar normatīvo aktu prasībām; - lidostas iespējamās radītā trokšņa diskomforta zonas aprakstītas projektā „Latvijas reģionālo lidostu modernizācija. Daugavpils lidostas ģenerālās attīstības plāns", izstrādātājs AS „Ramboll", 2007.g. Minētie projekta risinājumi ņemti vērā detālplānojuma izstrādē.
13.	VA „Civilās aviācijas aģentūra" Lidlauku standartu un drošības daļa (12.07.2007., Nr.01-8-300/777)	Izstrādājot lidlauka detālplānojumu Daugavpils rajona Naujenes pagasta „Locikos", lūdzu ievērot sekojošus nosacījumus: • Pildīt LR Ministru Kabineta 2006. gada 1. augusta noteikumu Nr.635 prasības. • Ievērot Čikāgas konvencijas par starptautisko civilo aviāciju 14. pielikuma standartus un ieteicamo praksi. • Ņemt vērā lidlauka attīstības perspektīvas turpmākajos 15-20 gados.	Tika ņemts vērā. Detālplānojums izstrādāts saskaņā ar normatīvo aktu prasībām.
14.	VAS „Latvijas gaisa satiksme" (30.07.2007., Nr02/751)	Atbildot uz 2007.gada 29.jūnija vēstuli Nr.34/07, vēlamies informēt, ka, lai izsniegtu Daugavpils lidostas detālplānojuma nosacījumus un plānotu gaisa satiksmes vadības pakalpojumus Daugavpils lidostā, VAS „Latvijas gaisa satiksme" ir nepieciešama apstiprināta informācija par Daugavpils lidostas attīstības plāniem	Tika ņemts vērā.

		tuvākajos 10-15 gados. Šobrīd Daugavpils lidlauka teritorijā ir izvietota radionavigācijas bāka VOR/DME, kuru 2008.gadā VAS „Latvijas gaisa satiksme" plāno nomainīt pret jaunu. Ņemot vērā to, ka Daugavpils lidostai ir savi attīstības plāni un nākotnē tiks uzsākti IFR lidojumi, ļoti svarīgi izvietot jauno bāku tā, lai nākotnē to varētu izmantot ne tikai kā maršruta navigācijas līdzekli, bet arī kā atbalsta līdzekli veicot nosēšanās un izlidošanas procedūras Daugavpils lidlaukā.	
15.	SIA „Naujenes pakalpojumu serviss" (20.09.2007., Nr.1-4/225)	SIA „Naujenes pakalpojumu serviss" paziņo, ka Lociku ciemā ir iespēja pieslēgt objektus pie ūdensapgādes, kanalizācijas un apkures sistēmām, kā arī nodrošināt elektroenerģijas piegādi. Objektu jaudu ir papildus jāsaskaņo.	Tika ņemts vērā.
16.	Latvijas Vides, ģeoloģijas un meteoroloģijas aģentūra (06.07.2007., Nr.4-3/2069)	Ministru Kabineta 19.10.2004. noteikumu Nr.883 „Vietējās pašvaldības teritorijas plānošanas noteikumi" 51.punktā noteikts, ka detālplānojuma teritorijas izmantošanas un apbūves noteikumos detalizē šo noteikumu 25.punktā minētās vietējās pašvaldības teritorijas plānotās (atļautās) izmantošanas prasības un izmantošanas aprobežojumus. Saskaņā ar šo noteikumu 25.29. un 25.30.apakšpunktu teritorijas izmantošanas un apbūves noteikumos iekļauj prasības, ko nosaka upju baseina apgabala apsaimniekošanas plāns (ja tāds ir), tai skaitā pasākumu programma, kā arī ūdenstilpju apsaimniekošanas noteikumus (ja tādi ir). Atbilstoši Eiropas Parlamenta un Padomes 2000.gada 23.oktobra Direktīvas 2000/60/EK 11.panta 7.punktā un 13.panta 6.punktā noteiktajam, pasākumu programmas izstrādā un upes sateces baseina apsaimniekošanas plānus publicē līdz 2009.gada 22.decembrim. Informējam, ka Daugavas baseina apsaimniekošanas plāns un pasākumu programma ir izstrādes stadijā, un LVĢMA rīcībā esošā informācija pašreiz neatbilst detālplānojumiem nepieciešamās detalizācijas pakāpei. Līdz ar to LVĢMA nevar sniegt nosacījumus detālplānojuma izstrādei zemes gabalam ar kadastra Nr. 4474 002 0029 „Lociki" Daugavpils rajona Naujenes pagastā.	Detālplānojums izstrādāts saskaņā ar normatīvo aktu prasībām. Tika ņemts vērā. Nosacījumi netika sniegti.
17.	Valsts meža dienests Dienvidlatgales virsmežniecība (12.07.2007.,	Sakarā ar lūgumu sniegt nosacījumus detālplānojuma izstrādei zemesgabalam ar kad. Nr. 4474 002 0029 „Lociki" Naujenes pag., Daugavpils raj., paskaidrojam sekojošo:	

	Nr.3-3/399)	Dienvidlatgales virsmežniecība izvērtēja Daugavpils rajona Naujenes pagasta padomes 27.06.2007. sēdes protokola izraksta Nr. 13 46& lēmuma nr. 464, SIA „Daugavpils lidosta" reģistrācijas apliecības, zemesgrāmatu apliecības un zemes robežu plāna kopijas. Augstāk minētajā platībā atrodas meža zeme, kurā paredzēta apbūve (informējam, ka LR Meža likuma 3. pants nosaka, kas uzskatāms par mežu vai meža zemi). Paredzot ceļu izbūvi, apbūvi un teritorijas labiekārtošanu meža zemēs, LR Meža likuma 41. pants nosaka, ka meža zemes transformācijai citos zemes lietojuma veidos nepieciešama ikreizēja Valsts meža dienesta atļauja. Transformācijas atļauju var saņemt 02.10.2004. LR MK noteikumu Nr. 806 „Meža zemes transformācijas noteikumi" noteiktajā kārtībā Dienvidlatgales virsmežniecībā.	Meža zemes transformācija likumdošanā noteiktajā kārtībā veicama pēc detālplānojuma apstiprināšanas.
18.	Reģionālas attīstības un pašvaldību lietu ministrija (13.07.2007., Nr.1-22/8992/5861)	Informējam, ka detālplānojums izstrādājams, ievērojot Teritorijas plānošanas likuma, Ministru kabineta 2004.gada 19.oktobra noteikumu Nr.883 „Vietējās pašvaldības teritorijas plānošanas noteikumi" (turpmāk-noteikumi Nr.883) un citu normatīvo aktu prasības. Vēlamies uzsvērt, ka atbilstoši Teritorijas plānošanas likuma 6.panta piektajā daļā noteiktajam, detālplānojumam jābūt izstrādātam saskaņā ar vietējās pašvaldības teritorijas plānojumā noteikto teritorijas plānoto (atļauto) izmantošanu un izmantošanas aprobežojumiem. Tāpat lūdzam ņemt vērā institūciju sniegtos nosacījumus un sabiedrības viedokli un iestrādāt tos detālplānojuma. Institūcijas nosacījumus sniedz savas kompetences ietvaros, kas noteiktas attiecīgajos normatīvajos aktos.	Detālplānojums izstrādāts saskaņā ar normatīvo aktu prasībām. Tika ņemts vērā. Detālplānojums izstrādāts saskaņā ar normatīvo aktu prasībām.
19.	SIA „Propāna gāze"	Nosacījumi netika sniegti.	Nosacījumi netika saņemti.

4. INSTITŪCIJU ATZINUMI UN TO APKOPOJUMS

4.1. Institūciju atzinumi

4.1.1. Daugavpils reģionālā vides pārvalde (07.04.2008., Nr.2.5.-23/862)

4.1.2. Valsts zemes dienests Dienvidlatgales reģionālā nodaļa (02.04.2008., Nr.15-05-DL/344 un 28.04.2008., Nr.15-05-DL/490)

4.1.3. VA „Sabiedrības veselības aģentūra" Daugavpils filiāle (07.04.2008., Nr.20/30)

4.1.4. Daugavpils rajona padomes būvvalde (25.04.2008., Nr.10-12/169 un 19.05.2008., Nr.10-12/194)

4.1.5. Latgales plānošanas reģions (12.03.2008., Nr.2-4.3/153)

4.1.6. Valsts ugunsdzēsības un glābšanas dienests Daugavpils brigāde (20.03.2008., Nr.22/9-1.10-124)

4.1.7. VAS „Latvijas Valsts ceļi" Latgales reģiona Daugavpils nodaļa (14.04.2008., Nr.4.6.6-64)

4.1.8. A/S „Latvijas Gāze" Stratēģijas un attīstības daļa (18.04.2008., Nr.14-2/1486)

4.1.9. SIA „Lattelecom" (19.03.2008., Nr.6313-1)

4.1.10. AS „Sadales tīkls" Austrumu reģions (27.03.2008., Nr.30R1A1-01.01/507)

4.1.11. LAD Dienvidlatgales reģionālā lauksaimniecības pārvalde (19.03.2008., Nr.1.1.-13/203)

4.1.12. LR Satiksmes ministrija Aviācijas departaments (24.04.2008.,Nr.14-09/308)

4.1.13. VA „Civilās aviācijas aģentūra" Lidlauku standartu un drošības daļa (18.04.2008., Nr.01-8-300/356)

4.1.14. VAS „Latvijas gaisa satiksme" (07.04.2008., Nr.03/356)

4.1.15. SIA „Naujenes pakalpojumu serviss" (09.04.2008., Nr.1-4/89)

4.1.16. Latvijas Vides, ģeoloģijas un meteoroloģijas aģentūra (13.03.2008., Nr.4-3/809)

4.1.17. Valsts meža dienests Dienvidlatgales virsmežniecība (25.03.2008., Nr.3-3/264)

4.1.18. Reģionālās attīstības un pašvaldību lietu ministrija (17.04.2008., Nr.1-22/3270/3114)

(skatīt nākamajās lapās)

LATVIJAS REPUBLIKA
VALSTS VIDES DIENESTS

DAUGAVPILS REĢIONĀLĀ VIDES PĀRVALDE

Adrese: Raiņa iela 28, Daugavpils, LV-5403, tālr: 5423219, fakss: 5426545, E-pasts: drvp@drvp.gov.lv,
reģ. Nr. 90000017078

07.04.2008., Nr. 2.5.-23/862
Uz 06.03.2008., Nr. 08/01/43-1

SIA „Reģionālie projekti"
Matīsa iela 49-2a, Rīga, LV-1009

Atzinums par detālplānojuma zemes gabalam ar kadastra Nr. 4474 002 0029, „Lociki", Naujenes pagastā, Daugavpils rajonā pirmo redakciju

Valsts vides dienesta Daugavpils reģionālā vides pārvalde (turpmāk tekstā - VVD Daugavpils RVP) izskatīja detālplānojuma zemes gabalam ar kadastra Nr. 4474 002 0029, „Lociki", Naujenes pagastā, Daugavpils rajonā pirmo redakciju un saskaņā ar LR MK 19.10.2004 noteikumu Nr. 883 „Vietējās pašvaldības teritorijas plānošanas noteikumi", 12.3.p. prasībām paziņo, ka detālplānojumam zemes gabalam ar kadastra Nr. 4474 002 0029, „Lociki", Naujenes pagastā, Daugavpils rajonā ir sekojošas piezīmes:

- 7 lpp. , 2.3.1. sadaļā „Zemes lietošanas veidi" ir minēts sekojošais: *„....Ņemot vērā, ka detālplānojuma teritorija iespējams ir piesārņota ar naftas produktiem, tā apzināta kā potenciāli piesārņota vieta, kuras piesārņojuma līmenis un ietekme nav liela un tai piešķirta 2. kategorija, t.i. vides kvalitātes normatīvu robežlielumi pārsniegti līdz 10 reizēm, bet iespējama negatīva ietekme uz vidi vai ir nepieciešams veikt papildus speciālus pētījumus."* Lūdzam detālplānojumā precizēt vai ir paredzēts veikt augstākminētās teritorijas (zeme gabala ar kadastra Nr. 4474 002 0029, „Lociki", Naujenes pagastā, Daugavpils rajonā) izpēti, lai noteiktu vai tā ir piesārņota ar naftas produktiem? Vienlaikus pievēršam uzmanību tam, ka zemes gabals ar kadastra Nr. 4474 002 0029, „Lociki", Naujenes pagastā, Daugavpils rajonā atrodas bijušā kara lidlauka „Lociki" teritorijā .
- 14 lpp. 3.3.1. sadaļā „Satiksmes infrastruktūras teritorijas" ir minētas lidlauka trīs attīstības fāzes. Lūdzam norādīt, kurā lidlauka attīstības fāzē lidlauka teritorijā tiks veikta ūdensapgādes ierīkošana, kanalizācijas ierīkošana, lietus ūdens kanalizācijas sistēmas sakārtošana.
- 17 lpp. lappusē, 5. attēlā ir iezīmēta degvielas uzpildes stacija un teritorijas izmantošanas un apbūves noteikumu 8 lpp., ir minēta aviācijas degvielas uzpildes stacija, degvielas rezervuārs. Saskaņā ar LR MK 19.10.2004 noteikumu Nr. 883 „Vietējās pašvaldības teritorijas plānošanas noteikumi", 50.3.2. p., 50.3.3. p. prasībām lūdzam iezīmēt degvielas uzpildes staciju, aviācijas degvielas uzpildes staciju teritorijas kartē un noteikt aizsargjoslu (ap naftas produktu krātuvēm) saskaņā ar LR 05.02.1997 likuma „Aizsargjoslu likums" prasībām.

- 19 lpp. sadaļā „Ūdensapgāde" ir minēts sekojošais: *„...Detālplānojuma risinājumi kā alternatīvu piedāvā rezervēt lokālās ūdensapgādes nodrošināšanu"*. Lūdzam norādīt vai lidlauka teritorijā ir paredzēts veikt ūdensapgādes urbuma ierīkošanu? Ja lidlauka teritorijā ir paredzēts veikt ūdensapgādes urbuma ierīkošanu, tad saskaņā ar LR MK 19.10.2004 noteikumu Nr. 883 „Vietējās pašvaldības teritorijas plānošanas noteikumi", 50.3.2. p., 50.3.3. p. prasībām, lūdzam iezīmēt teritorijas kartē ūdensapgādes urbuma ierīkošanu un noteikt aizsargjoslu ap ūdensapgādes urbumu saskaņā ar LR 25.02.1997. likuma „Aizsargjoslu likums" un LR MK 20.01.2004 noteikumu Nr.43 „Aizsargjoslu ap ūdens ņemšanas vietām noteikšanas metodika" prasībām.
- 20 lpp. sadaļā „Kanalizācija" aiz tabulas ir norādīts sekojošais: *„Apkopojot analīzes rezultātus, detālplānojuma risinājumi paredz pieslēguma izbūvi centralizētajai Lociku ciema notekūdeņu savākšanas sistēmai, rezervējot iespēju lokālu, rūpnieciski ražotu bioloģisko notekūdeņu attīrīšanas iekārtu izvietošanai detālplānojuma teritorijā"*. Saskaņā ar LR MK 19.10.2004 noteikumu Nr. 883 „Vietējās pašvaldības teritorijas plānošanas noteikumi", 50.3.2. p. prasībām, lūdzam iezīmēt teritorijas kartē bioloģisko notekūdeņu attīrīšanas iekārtu izbūves vietu, norādīt kur tiks novadīti notekūdeņi pēc to attīrīšanas. Noteikt aizsargjoslu ap bioloģiskajām notekūdeņu attīrīšanas iekārtām saskaņā ar LR 05.02.1997 likuma „Aizsargjoslu likums" prasībām.
- 20 lpp. sadaļā „Lietu ūdens kanalizācija" nav sniegta informācija kā ir paredzēts veikt lietus notekūdeņu no lidlauka teritorijas (zeme gabalā ar kadastra Nr. 4474 002 0029, „Lociki", Naujenes pagastā, Daugavpils rajonā) savākšanu, novadīšanu. Lūdzam norādīt vai pirms lietus ūdeņu no lidlauka teritorijas novadīšanas ir paredzēts veikt to attīrīšanu. Saskaņā ar LR MK 19.10.2004 noteikumu Nr. 883 „Vietējās pašvaldības teritorijas plānošanas noteikumi", 50.3.2. p. prasībām nepieciešams iezīmēt teritorijas kartē lietus ūdens kanalizācijas sistēmu (un norādīt lietusūdeņu izplūdes vietu).
- 22 lpp. 3.4.3. sadaļā „Siltumapgāde" ir minēts sekojošais: *„...Kā alternatīvs apkures sistēmas nodrošinājums jāizvērtē pieslēgšanās iespēja esošai katlu mājai Lociku ciemā..."* Saskaņā ar LR MK 19.10.2004 noteikumu Nr. 883 „Vietējās pašvaldības teritorijas plānošanas noteikumi", 50.3.2. p. prasībām, lūdzam iezīmēt teritorijas kartē siltumtrases izbūves vietu.

Izstrādājot detālplānojumu zemes gabalam ar kadastra Nr. 4474 002 0029, „Lociki", Naujenes pagastā, Daugavpils rajonā lūdzam ņemt vērā augstāk minētās piezīmes un LR MK 19.10.2004 noteikumu Nr. 883 „Vietējās pašvaldības teritorijas plānošanas noteikumi", VII. sadaļas prasības.

Pēc lēmuma par detālplānojuma zemes gabalam ar kadastra Nr. 4474 002 0029, „Lociki", Naujenes pagastā, Daugavpils rajonā apstiprināšanu pieņemšanas, lūdzam informēt par to VVD Daugavpils RVP .

Vienlaikus informējam, ka pirms starptautiskās reģionālās lidostas izbūves (zemes gabalā ar kadastra Nr. 4474 002 0029, „Lociki", Naujenes pagastā, Daugavpils rajonā), VVD Daugavpils RVP nepieciešams iesniegt iesniegumu, kas aizpildīts saskaņā ar LR MK 17.02.2004. noteikumu Nr. 87 "Kārtība, kādā novērtējama paredzētās darbības ietekme uz vidi", 2. punkta prasībām.

Direktors **P. Kacars**

Pudāne, tālr.: 54-25731

LATVIJAS REPUBLIKAS VALSTS ZEMES DIENESTS

DIENVIDLATGALES REĢIONĀLĀ NODAĻA

Rīgas ielā 18, Daugavpilī, LV-5401
Tālrunis: 65423405, fakss: 65423405, e-pasts: dienvidlatgale@vzd.gov.lv

Daugavpilī

2008.gada 2. aprīlī Nr. 15-05-DL/344

Uz 06.03.2008. Nr. 08/01/43-2

SIA „Reģionālie projekti"
Vīlandes ielā 7-2
Rīgā
LV-1010

Atzinums
Zemesgabala „Lociki" Daugavpils rajona Naujenes pagasta detālplānojuma 1. redakcijai

Valsts zemes dienesta (turpmāk – dienests) Dienvidlatgales reģionālā nodaļa, izskatot Daugavpils rajona Naujenes pagasta zemesgabala „Lociki" dienesta reģionālajā nodaļā 2008. gada 10. martā saņemto detālplānojuma 1. redakciju, informē, ka detālplānojums **neatbilst** 2007. gada 10. jūlijā izsniegto nosacījumu 2. punktam: „Detālplānojuma izstrādāšanā izmanto aktuālu Valsts zemes dienesta (turpmāk – VZD) reģionālās nodaļas no Nekustamā īpašuma valsts kadastra informācijas sistēmas izsniegtu grafisko un teksta informāciju".

Pārējie dienesta nosacījumi ir ievēroti. Pēc minēto trūkumu novēršanas vietējās pašvaldības teritorijas plānojums iesniedzams VZD atkārtota atzinuma saņemšanai.

Norādām, ka dienesta uzdevumos neietilpst noteikto aizsargjoslu lielumu (platības), aizsargjoslu (nekustamā īpašuma objektu apgrūtinājuma) kodu atbilstības pārbaude, sarkano līniju pagriezienu punktu koordinātu saraksta un plānoto robežpunktu koordinātu saraksta pārbaude.

Vienlaicīgi informējam, ka detālplānojumam jāpievieno digitālais fails oriģinālā formātā.

Ar cieņu,
nodaļas vadītājs O. Kursītis

Anciferova 54 07152

LATVIJAS REPUBLIKAS VALSTS ZEMES DIENESTS

DIENVIDLATGALES REĢIONĀLĀ NODAĻA

Rīgas ielā 18, Daugavpilī, LV-5401
Tālrunis: 65423405, fakss: 65423405, e-pasts: dienvidlatgale@vzd.gov.lv

Daugavpilī

2008.gada 28. aprīlī Nr. 15-05-DL/490

Uz 17.03.2008. Nr. 08/01-66

SIA „Reģionālie projekti"
Vīlandes ielā 7-2
Rīgā
LV-1010

Atzinums
Zemesgabala „Lociki" Daugavpils rajona Naujenes pagasta detālplānojuma 1. redakcijai

Valsts zemes dienesta (turpmāk – dienests) Dienvidlatgales reģionālā nodaļa, izskatot Daugavpils rajona Naujenes pagasta zemesgabala „Lociki" dienesta reģionālajā nodaļā 2008. gada 21. aprīlī atkārtoti saņemto detālplānojuma 1. redakciju, informē, ka detālplānojums **atbilst** 2007. gada 10. jūlijā izsniegto nosacījumiem.

Norādām, ka dienesta uzdevumos neietilpst noteikto aizsargjoslu lielumu (platības), aizsargjoslu (nekustamā īpašuma objektu apgrūtinājuma) kodu atbilstības pārbaude, sarkano līniju pagriezienu punktu koordinātu saraksta un plānoto robežpunktu koordinātu saraksta pārbaude.

Papildus norādām, ka atbilstoši Ministru kabineta 2004. gada 19. oktobra noteikumiem Nr. 883 „Vietējās pašvaldības teritorijas plānošanas noteikumi" un Ministru kabineta 2006. gada 12. decembra noteikumiem Nr. 1002 „Aizsargjoslu datu bāzes izveides, uzturēšanas un informācijas aprites kārtība" apstiprināto detālplānojuma eksemplāru (ar grafiskajam pielikumiem digitāli vektordatu formā) jāiesniedz dienestā divu nedēļu laikā pēc detālplānojuma spēkā stāšanās.

Ar cieņu,
nodaļas vadītājs O. Kursītis

Anciferova 54 07152

Nosūtīts
pa faksu
28. 04. 2008

Valsts aģentūras
"Sabiedrības veselības aģentūra"
DAUGAVPILS FILIĀLE
Reģ. Nr. 90000052976
Adrese: Varšavas iela 24, Daugavpils, LV 5400
Tālrunis: 65451489, fakss: 6451992

Veidlapa Nr. 204/u

ATZINUMS PAR BŪVPROJEKTU

Daugavpilī

2008. gada 07. aprīlī Nr. 20/30

1. Projekta nosaukums	Daugavpils rajona Naujenes pagasta zemesgabala „Lociki" detālplānojums, 1.redakcija.
2. Atzinuma pieprasījuma mērķis	Projekta higiēniskā novērtēšana.
3. Objekta adrese	Lociki, Naujenes pagasts, Daugavpils rajons.
4. Projekta pasūtītājs	SIA „Reģionālie projekti", reģ.Nr.LV40003404474, Matīsa ielā 49-2a, Rīgā, LV 1009.
5. Projekta autors	SIA „Reģionālie projekti", reģ.Nr.LV40003404474, Matīsa ielā 49-2a, Rīgā, LV 1009.
6. Iesniegtie dokumenti	1. Iesniegums Nr. 08/01/43-3 no 06.03.2008. 2. Paskaidrojuma raksts – pārskats par detālplānojuma izstrādi. 3. Saistoša daļa: - Teritorijas izmantošanas un apbūves noteikumi. - Grafiskā daļa.

7. Izskatot projektu, konstatēts ka, detālplānojuma izstrādāšanas mērķis ir radīt priekšnosacījumus lidostas un ar to saistīto objektu pakāpeniskai projektēšanai un būvniecībai.

Detālplānojums izstrādāts, lai nodrošinātu racionālu teritorijas izmantošanu, veicinātu ekonomisko attīstību un saglabātu vidi atbilstoši reģiona, rajona un pašvaldības ilgtermiņa prioritātem un attīstības plāniem.

Detālplānojuma teritorija atrodas Latvijas Republikas, Daugavpils rajona, Naujenes pagastā,15 km attālumā no Daugavpils pilsētas centra, Lociku ciema teritorijā. Kopējā detālplānojuma „Lociki" teritorijas platība ir 231,77 ha ar kadastra Nr.4474 002 0029, kas ir SIA „Daugavpils lidosta" īpašums. Lidlauka ģenerālplānā ieteikto optimālo plānoto būvju un infrastruktūras izvietojumu detālplānojuma priekšlikumi ietver satiksmes infrastruktūras teritorijas dalījumu funkcionālajās zonās ar atšķirīgiem teritorijas izmantošanas un apbūves noteikumiem paredzot:

1. Satiksmes infrastruktūras teritorijās – manevrēšanas teritorijas.

2. Satiksmes infrastruktūras teritorijās – manevrēšanas, perona, termināla, loģistikas un tehniskās teritorijas, kur galvenokārt jānodrošina pasažieru iekāpšana un izkāpšana, bagāžas un kravas iekraušana un izkraušana, gaisa kuģu stāvēšana un tehniskā apkope, kravu transportēšana, izvietošana un uzglabāšana, kā arī inženiertehniskās apgādes tīklu, objektu un lidlauka funkcionēšanai nepieciešamo būvju un objektu izvietošanu.

Detālplānojuma teritoriju paredzēts nodrošināt ar visu veidu inženiertehniskās apgādes tīkliem (elektroapgāde, gāzes apgāde, ūdensapgāde un kanalizācija, siltumapgāde, lietus notekūdeņu novadīšanas sistēma u.c.), kā arī sakaru komunikācijām, navigācijas līdzekļiem, gaisa satiksmes vadības un meteoroloģiskajām iekārtām.

Izvērtēta iespēja ūdensapgādi nodrošināt no Lociku ciema ūdensapgādes sistēmas. Lociku ciema ūdens pēc ķīmiskajiem un mikrobioloģiskajiem rādītājiem atbilst LR MK noteikumiem Nr.235 „Dzeramā ūdens obligātās nekaitīguma un kvalitātes prasības, monitoringa un kontroles kārtība"

Detālplānojuma ūdensapgādes risinājumam kā alternatīvu piedāvā rezervēt lokālās ūdensapgādes sistēmas nodrošināšanu.

Kanalizācija : perspektīvajai kanalizācijas sistēmas nodrošināšanai iespējami divi konceptuāli risinājumi – pieslēgums Lociku ciema esošajai centralizētajai kanalizācijas sistēmai vai autonomu bioloģisko notekūdeņu attīrīšanas iekārtu izbūve. Lietus ūdeņu novadīšanai perspektīvā nepieciešama esošās drenāžas sistēmas modernizācija.

Siltumapgāde: ir iespēja pieslēgties esošai katlumājai Lociku ciemā vai jaunās centralizētās katlumājas izbūvēšana.

Projektā sastādīti teritorijas izmantošanas un apbūves noteikumi.

Projektā nav norādīti : projektējamā dzeramā ūdens ņemšanas avota vieta un lokālo notekūdeņu attīrīšanas iekārtu izvietošanas vieta (nepieciešamības gadījumam).

Detalplānojumā nav paredzēti pasākumi lidostas radītā trokšņa līmeņa samazināšanai, lai tas nerada negatīvu ietekmi iedzīvotāju sadzīves apstākļiem.

Rekomendācijas sekojošai projekta izstrādāšanas stadijai (tehniskais projekts):

1. Norādīt projektējamā dzeramā ūdens ņemšanas avota un lokālo notekūdeņu attīrīšanas iekārtu izvietojuma vietas,
2. Paredzēt pasākumus lidostas radītā trokšņa līmeņa samazināšanai, lai tas nerada negatīvu ietekmi iedzīvotāju sadzīves apstākļiem.

SLĒDZIENS: Izvērtējot higiēnas prasības v/a „Sabiedrības veselības aģentūra" Daugavpils filiāle neiebilst pret projekta „Daugavpils rajona, Naujenes pagasta, „Lociki" detālplānojuma izstrādāšanas 1.redakcija" risinājumiem pēc augstāk minēto rekomendāciju izpildīšanas.

Valsts aģentūra Sabiedrības veselības aģentūra DAUGAVPILS FILIĀLE

Vadītāja: _____ **L.Lapinska**

Izpildītājs: Vides veselības daļas higiēnas ārste Tatjana Mjasņikova_____

SAŅEMTS
Datums 29.04.2008.
Reģ. Nr. 119/08

LATVIJAS REPUBLIKA

DAUGAVPILS RAJONA PADOMES BŪVVALDE

Rīgas ielā 2, Daugavpilī, LV-5403 Tālrunis 5476822, nansija@drp.lv

2008.gada 25 .aprīlī Nr.10-12/169
Uz _____ Nr. _____

SIA „Reģionālie projekti"
Vīlandes iela 7-2, Rīga LV 1010

ATZINUMS

Daugavpils rajona padomes būvvalde ir izskatījusi detālplānojuma „Lociki" zemes gabalam ar kadastra Nr. 4474-002-0029 Naujenes pagastā Daugavpils rajonā, 1. redakcijas materiālus.

Kopumā izstrādātais detālplānojums uzskatāms kā konkrētās teritorijas zonējums. Tika piedāvātas korekcijas, kas nepieciešamas veikt atsevišķās publiskās apspriešanas laikā un veikti labojumi ielu tīkla plānojumā, tomēr teritorijā „S2", jāizpilda nosacījumi, ko izdevumi būvvalde un detalizētāk jāizpilda 3.un 7.punkta prasības.

Piedāvātajā detālplānojuma redakcijā apbūve izstrādāta ievērojot esošo reljefu. Teritorijas apbūves noteikumu prasībās iestrādāti visi nepieciešamie institūciju ieteikumi un atzinumi, kā arī ņemti vērā pieguļošo zemju īpašnieku izteiktās prasības.

Lūdzam likuma noteiktajā kārtībā iesniegt labotu detālplānojuma projekta dokumentāciju Daugavpils rajona padomes būvvaldē akceptam.

Būvvaldes vadītāja N. Tamane

LATVIJAS REPUBLIKA

DAUGAVPILS RAJONA PADOMES BŪVVALDE

Rīgas iela 2, Daugavpilī, LV-5403 Tālrunis 5476822, nansija@drp.lv

2008.gada 19.maijā Nr.10-12/ 194
Uz _____ Nr. _____

SIA „Reģionālie projekti"
Vīlandes iela 7-2, Rīga LV 1010

Par 25.04.2008. atzinuma
Nr. 10-12/169 korekciju

Daugavpils rajona padomes būvvalde ir izskatījusi detālplānojuma „Lociki" zemes gabalam ar kadastra Nr. 4474-002-0029 Naujenes pagastā Daugavpils rajonā, 1. redakcijas materiālus un turpmākās sadarbības gaitā ar pasūtītāju lidlauka funkcionālās zonas „S2" perspektīvās teritorijas izmantošanas iespējas. Lidlauka „Lociki" detālplānojuma 1.redakcijai sniedz pozitīvu atzinumu.

Būvvaldes vadītāja N. Tamane

LATGALES PLĀNOŠANAS REĢIONS

Atbrīvošanas aleja 95, Rēzekne, LV-4600, Tel/Fax:+371 4624300, e-mail: latgale@latgale.lv www.latgale.lv

2008.gada 12.martā
Nr.2-4.3/ 153
Uz 06.03.2008. Nr. 08/01/43-5

SIA „Reģionālie projekti"
Vīlandes iela 7- 2, Rīga
LV-1010

Par atzinumu detālplānojumam

Latgales plānošanas reģions ir saņēmis un izskatījis detālplānojumu zemes īpašumam „Lociki" (nekustamā īpašuma kadastra Nr. 44740020029) Daugavpils rajona Naujenes pagastā un neiebilst pret tālāku dokumenta virzību.

Ar cieņu,

Latgales plānošanas reģiona
attīstības padomes priekšsēdētājs A.Vaivods

K. Ivanova 46 24300

VALSTS UGUNSDZĒSĪBAS UN GLĀBŠANAS DIENESTS
DAUGAVPILS BRIGĀDE
Rīgas iela 1/3, Daugavpils, LV-5403, fakss 5427750, e-pasts daugavpils@vugd.gov.lv, tālrunis 5407103

2008.g. 20. marts Nr. 22/9-1.10-124 SIA „Reģionālie projekti"
valdes loceklim L.Dimitrijevai

Uz 2008.g. 06. marts Nr. 08/01/43-6

Daugavpilī

par detālplānojuma izskatīšanu

Valsts ugunsdzēsības un glābšanas dienesta Daugavpils brigāde izskatot detālplānojumu Daugavpils rajons, Naujenes pagasta nekustāmā īpašuma kadastra Nr.4474020025 „Lociki" 1.redakciju, norāda, ka nepieciešams loģistikas teritoriju nodrošināt ar ārējo ugunsdzēsības ūdensapgādi atbilstoši „LBN 222-97"

Komandieris
pulkvežleitnants R.Margevičs

Vaiņiņš 5407111

Valsts akciju sabiedrība **LATVIJAS VALSTS CEĻI**
Latgales reģiona Daugavpils nodaļa
Reģistrācijas Nr. 40003344207
18. Novembra iela 333, Daugavpils, LV-5402 Tālr.: 54 29100 Fakss: 54 31861 www.lad.lv

Daugavpils14.04.2008..g. Nr4.6.6 -64.

SIA Reģionālie Projekti.

Par Naujenes pagasta zemes gabala ''Lociki'' detālplānojumu.

VAS "Latvijas Valsts ceļi'' Latgales reģiona Daugavpils nodaļa atzinīgi novērtē Naujenes pagasta zemesgabala''Ļociki''detālplānojuma 1.redakciju.

VAS "Latvijas Valsts ceļi"
Daugavpils nodaļas vadītājs **G.Hmeļņickis**

J.Jankovskis
5432197

AKCIJU SABIEDRĪBA
LATVIJAS GĀZE

STRATĒĢIJAS UN ATTĪSTĪBAS DAĻA
Vagonu ielā 20, Rīgā, LV-1009
tālr. 67 041 699, 67 041 787, fakss 67 041 789
Kontaktu centrs: tālr. 155
e-pasts: strategijas.dala@lg.lv, www.lg.lv

Rīgā
18.04.2008. Nr. 14-2/1486
Uz 01.04.2008. Nr. 08/01-53

SIA "Reģionālie projekti"
Vīlandes iela 7 – 2,
Rīga, LV-1010

Par Naujenes pagasta zemesgabala "Lociki" (kad.Nr.4474 002 0029) detālplānojuma 1.redakcijas atzinumu

Atbildot uz Jūsu 01.04.2008. vēstuli Nr.08/01-53 par atzinumu Naujenes pagasta zemesgabala "Lociki" detālplānojuma 1.redakcijas atzinumu, akciju sabiedrības "Latvijas Gāze" Stratēģijas un attīstības daļa informē, ka Naujenes pagasta zemesgabala "Lociki" detālplānojuma izstrādei 26.07.2007. izsniegti nosacījumi Nr.14-2/2161.

Naujenes pagasta zemesgabala "Lociki" detālplānojuma 1.redakcija saskaņota.

Nav iebildumu Naujenes pagasta zemesgabala "Lociki" detālplānojuma 1.redakcijas tālākai apstiprināšanai pašvaldībā.

Komercpilnvarniece
Stratēģijas un attīstības daļas vadītāja I.Laube

Krastiņš
67041699,
67041787

SIA Lattelecom
Vienotais reģ. nr. 40003052786
PVN reģ. nr. LV40003052786

Dzirnavu iela 105, Rīga LV-1011
Tālr. +371 7055000
Fakss +371 7055481

lattelecom@lattelecom.lv
www.lattelecom.lv

lattelecom

Rīgā
19.03.2008. Nr. 6313-1

Cien. L. Dimitrijevas k-dzei
SIA „Reģionālie projekti"
valdes loceklei

Vīlandes iela 7-2,
Rīga, LV - 1010

Par atzinumu Daugavpils rajona Naujenes pagasta zemesgabala „Lociki", nekustamā īpašuma kadastra Nr.44740020029, detālplānojuma 1.redakcijai

Atbildot uz Jūsu 06.03.2008. vēstuli Nr.08/01/43-9, informējam Jūs, ka SIA *Lattelecom* nav iebildumu pret izstrādāto Daugavpils rajona Naujenes pagasta zemesgabala „Lociki", nekustamā īpašuma kadastra Nr.44740020029, detālplānojuma 1.redakciju.

Minētajā dokumentā ir ietvertas izsniegto Tehnisko nosacījumu prasības.

Lai veiktu elektronisko sakaru tīkla infrastruktūras attīstības plānošanu un pakalpojumu savlaicīgu nodrošināšanu, vēlams savlaicīgi informēt SIA *Lattelecom* par attīstības aktivitātēm šajā objektā.

Pirms jebkādu objektu celtniecības projektu uzsākšanas dotajā teritorijā, pieprasīt Tehniskos noteikumus no SIA *Lattelecom*.

Ar cieņu ,

Māris Petrovskis
SIA *Lattelecom*
Komercdienesta
Tīkla attīstības daļas direktors

Sagatavoja:
J. Leidums
64634500

LATVENERGO
SADALES TĪKLS

Akciju sabiedrība "Sadales tīkls"
AUSTRUMU REĢIONS
Vien.reģ.Nr.40003857687
Klusā iela 2, Daugavpils, LV-5417, Latvija
Tālr.+371 80200400,fakss:+ 371 65480315
klientu.serviss@latvenergo.lv
www.st.latvenergo.lv

Daugavpilī
27.03.2008. Nr. 30R1A1-01.01/507

SIA "Reģionālie projekti "
valdes loceklei
Dimitrijevas k-dzei,
fakss 7320807

Par detālplānojuma "Lociki 1 redakciju

atzinums

Atbildot uz Jūsu 2008.gada 6.marta vēstuli Nr.08/01/43-9, mēs paziņojam, ka esam izskatījuši elektrotīklu izvietošanas iespējas detālplānojuma 1 redakcijā uz zemes gabala ar kadastra Nr.44740020029 Daugavpils raj.,Naujenes pag.,"Lociki " .

Tā sastāvā ievērotas nepieciešamās AS "Sadales tīkls" Austrumu reģiona prasības objekta perspektīvai elektroapgādei.

No mūsu puses priekšlikumu un papildinājumu nav.

Paldies par sadarbību.

Attīstības daļas vadītājs Raimonds Goģis

Ēriks Prekels 65480312

LAUKU ATBALSTA DIENESTS
DIENVIDLATGALES REĢIONĀLĀ LAUKSAIMNIECĪBAS PĀRVALDE

Mehanizatoru ielā 2a, Preiļi, LV-5301, tālrunis 5307090, fakss 5307370, e-pasts: dienvidlatgale@lad.gov.lv

Preiļos

19.03.2008. Nr. 1.1.- 13/203
Uz 08.03.2008. Nr. 08/01/43-10

SIA „Reģionālie projekti"
Matīsa ielā 49 – 2a
Rīgā, LV-1009

Par atzinumu teritorijas detālplānojuma „Lociki" pirmajai redakcijai

Atbildot uz Jūsu vēstuli, kura saņemta 11.03.2008. un ieregistrēta ar Nr.1.1-12/209 darām zināmu, ka Dienvidlatgales reģionālā lauksaimniecības pārvalde ir iepazinusies ar Daugavpils rajona Naujenes pagasta „Lociki" zemes gabala teritorijas (nekustamā īpašuma kadastra Nr. 4474 002 0029) detālplānojuma pirmo redakciju. Detālplānojums izsrādāts saskaņā ar normatīvo aktu prasībām. Paredzamo būvdarbu aptverošā teritorija nav meliorēta, meliorācijas sistēmu darbība netiks iespaidota. Teritorijas detālplānojums **atbilst** Dienvidlatgales RLP izsniegtajiem nosacījumiem.

Vadītājs Uldis Koņečnijs

Antons Kokins 5450282
antons.kokins@lad.gov.lv

LATVIJAS REPUBLIKAS SATIKSMES MINISTRIJA
AVIĀCIJAS DEPARTAMENTS

LR Satiksmes ministrija LR Satiksmes ministrija LR Satiksmes ministrija LR Satiksmes ministrija LR Satiksmes ministrija LR Satiksmes ministrija LR Satiksmes ministrija LR Satiksmes ministrija LR Satiksmes ministrija LR Satiksmes ministrija LR Satiksmes ministrija LR Satiksmes ministrija LR Satiksmes ministrija LR Satiksmes ministrija LR Satiksmes ministrija LR

Gogoļa ielā 3, Rīgā, LV-1743, tālr. 7028257, fakss 7028219, e-pasts: avi_dep@sam.gov.lv

Rīgā 24.04.2008. Nr. 14-09/308

Uz _____ Nr. _____

SIA „Reģionālie projekti"

Par Daugavpils rajona Naujienes pagasta „Lociki" detālplānojuma 1.redakciju

Aviācijas departaments izskatīja SIA „Reģionālie projekti" izstrādāto Daugavpils rajona Naujienes pagasta „Lociki" detālplānojuma 1.redakciju un informē, ka iebildumu un priekšlikumu par minētā detālplānojuma 1.redakciju nav.

Direktors A.Muižnieks

Ž.Jansone
7028258

LATVIJAS REPUBLIKAS SATIKSMES MINISTRIJA
Valsts aģentūra „CIVILĀS AVIĀCIJAS AĢENTŪRA"
LIDOSTA "RĪGA" 10/1, MĀRUPES PAGASTS, LV-1053, LATVIJA, TĀLRUNIS 7830936, FAKSS 7830967

MINISTRY OF TRANSPORT OF THE REPUBLIC OF LATVIA
CIVIL AVIATION AGENCY
AIRPORT "RĪGA" 10/1, MĀRUPES PAGASTS, LV-1053, LATVIA, PHONE (371)7830936, FAX (371)7830967

Rīgas rajona Mārupes pagastā

18.04.2008. Nr. 018-300/356
Uz 06.03.2008. Nr. 08/01/143-13

LIDLAUKU STANDARTU UN DROŠĪBAS DAĻA

SIA „Reģionālie projekti"
valdes loceklei
L. Dimitrijevai
Vīlandes ielā 7 - 2, Rīgā,
LV-1010
Fakss: 67320807

Par teritorijas plānojumu

Cien. Dimitrijevas kundze!

Civilās aviācijas aģentūras Lidlauku standartu un drošības daļai nav iebildumu pret Jūsu 2008. gada 6. marta vēstules Nr. 08/01/43-13 pielikumā esošā Naujenes pagasta zemesgabala "Lociki" (kadastra Nr.44740020029) detālplānojuma 1.redakciju ar noteikumu, ka jaunbūvējamo objektu augstums nesasniedz Daugavpils (Lociku) lidlaukam noteiktās šķēršļu ierobežošanas virsmas un šie objekti neveicina putnu masveida pulcēšanos.

Ar cieņu,

daļas vadītājs V. Piesis

Piesis 7830966

Latvijas gaisa satiksme
Valsts akciju sabiedrība
Reģ. Nr. 40003038621
Lidosta "Rīga",
Rīga, LV-1053, Latvija
Tel.: +371 67300911
Fakss: +371 67300970
e-mail: lgs@lgs.lv
ISO 9001 : 2000

LGS
LATVIJAS GAISA SATIKSME

07.04.2008. Rīgā nr. 03/356

Reģionālie projekti SIA

Atbilde uz 06.03.08.
vēstuli Nr. 08/01/43-13

**Par detālplānojuma "Lociki"
pirmo redakciju**

VAS "Latvijas gaisa satiksme" iepazinusies ar saņemto dokumentāciju un informē, ka principiālu iebildumu nav, pie nosacījuma, ka tiks papildināti **ražošanas, darījumu un tehnisko objektu apbūves zonas** izmantošanas noteikumi ar tekstu:

- saskaņota būvniecība ir pieļaujama pēc lidlauka tehnisko līdzekļu izvietošanas un to aizsargjoslu nostiprināšanas.

Valdes priekšsēdētājs I. Punka

A.Laizāns
67300850

Sabiedrība ar ierobežotu atbildību
" NAUJENES PAKALPOJUMU SERVISS "

Daugavas 29a, Krauja, Naujenes pag., Daugavpils raj., LV-5451, reģ.Nr.41503008685 n.k.LV56UNLA0005000508101, kods UNLALV2X005 LUB Daugavpils filiālē, tālr.5450388, fakss 5440381,e-pasts: sia_nps@inbox.lv

09.04.2008. Nr. 1-4/89
uz 06.03.2008. Nr. 08/01/43-14
Kraujā, Naujenes pagastā

SIA „REĢIONĀLIE PROJEKTI"

Par atzinumu sniegšanu par detālplānojumu „Lociki" pirmo redakciju

SIA „NAUJENES PAKALPOJUMU SERVISS" nav iebildumu par zemesgabala „Lociki" detālplānojuma pirmo redakciju.

Detālplānojumā paredzētā iespēja pieslēgties pie uzņēmuma SIA „NAUJENES PAKALPOJUMU SERVISS" ūdensapgādes un kanalizācijas tīkliem ir atbalstāma.

Valdes loceklis A. Elksniņš

L. Lapinskis 54 30330

SAŅEMTS
Datums 21.04.2008
Reģ. Nr. 109/08

LATVIJAS
VIDES, ĢEOLOĢIJAS UN
METEOROLOĢIJAS AĢENTŪRA

Rīgā

SIA „Reģionālie projekti"

2008.gada 13 .martā
Nr. 4-3/ 809

Vīlandes iela 7-2,
Rīga, LV - 1010

Uz 06.03.2008. Nr.08/01/43-14

Par Naujenes pagasta zemesgabala „Lociki" detālplānojuma pirmo redakciju

Latvijas Vides, ģeoloģijas un meteoroloģijas aģentūra (turpmāk – LVĢMA) ir saņēmusi Jūsu 06.03.2008. vēstuli Nr.08/01/43-14, kurā lūgts sniegt atzinumu par Daugavpils rajona Naujenes pagasta zemesgabala „Lociki" (kadastra Nr. 4474 002 0029) detālplānojuma pirmo redakciju.

Ministru Kabineta 19.10.2004. noteikumu Nr.883 „Vietējās pašvaldības teritorijas plānošanas noteikumi" 51.punktā noteikts, ka detālplānojuma teritorijas izmantošanas un apbūves noteikumos detalizē šo noteikumu 25.punktā minētās vietējās pašvaldības teritorijas plānotās (atļautās) izmantošanas prasības un izmantošanas aprobežojumus.

Saskaņā ar šo noteikumu 25.29. un 25.30.apakšpunktu teritorijas izmantošanas un apbūves noteikumos iekļauj prasības, ko nosaka upju baseina apgabala apsaimniekošanas plāns (ja tāds ir), tai skaitā pasākumu programma, kā arī ūdenstilpju apsaimniekošanas noteikumus (ja tādi ir).

Atbilstoši Eiropas Parlamenta un Padomes 2000.gada 23.oktobra Direktīvas 2000/60/EK 11.panta 7.punktā un 13.panta 6.punktā noteiktajam, pasākumu programmas izstrādā un upes sateces baseina apsaimniekošanas plānus publicē līdz 2009.gada 22.decembrim.

Informējam, ka Daugavas baseina apsaimniekošanas plāns un pasākumu programma ir izstrādes stadijā, un LVĢMA rīcībā esošā informācija pašreiz neatbilst detālplānojumiem nepieciešamās detalizācijas pakāpei. Līdz ar to LVĢMA nevar sniegt atzinumu par Daugavpils rajona Naujenes pagasta zemesgabala „Lociki" (kadastra Nr. 4474 002 0029) detālplānojuma pirmo redakciju.

Direktors A.Leitass

V. Ķelpe
67032017

LATVIJAS
VIDES, ĢEOLOĢIJAS UN
METEOROLOĢIJAS AĢENTŪRA
Maskavas iela 165, Rīga, LV 1019

Tālr.: +371 67032600
Fakss: +371 67145154
E-pasts: lvgma@lvgma.gov.lv

Reģ. N° 90001867482
Banka: Valsts Kase
Kods: TRELLV22
Konts: LV12 TREL 2210 5002 6000 0

ISO 9001
BUREAU VERITAS
Certification

VALSTS MEŽA DIENESTS
DIENVIDLATGALES VIRSMEŽNIECĪBA
Reģ.Nr. 90002304738, K.Valdemāra ielā 7, Daugavpilī, LV-5401, tālr. 65425782, fakss 65421962
e-pasts: vm@dienvidlatgale.vmd.gov.lv

Daugavpilī

25. 03.2008. Nr. 3-3/ 264
Uz 06.03.2008. Nr. 08/01/43-15

SIA „Reģionālie projekti"
Vīlandes ielā 7-2, Rīgā, LV- 1010

Par detālplānojuma 1. redakciju

Sakarā ar Jūsu pieprasījumu (06.03.2008. vēstule Nr. 08/01/43-15) sniegt atzinumu par Daugavpils rajona Naujenes pagasta zemesgabala „Lociki" (kad. nr. 4474 002 0029) detālplānojuma 1. redakciju, Dienvidlatgales virsmežniecība izskatīja detālplānojuma 1. redakcijas dokumentus. Dienvidlatgales virsmežniecībai nav iebildumu, papildinājumu un precizējumu par detālplānojuma „Lociki" 1. redakciju.

Virsmežzinis V.Skutels

Isaka 65420036

LATVIJAS REPUBLIKAS
REĢIONĀLĀS ATTĪSTĪBAS UN PAŠVALDĪBU LIETU MINISTRIJA

LĀČPLĒŠA IELĀ 27, LV-1011, RĪGĀ, TĀLRUNIS (371) 7770406, 7770484, FAKSS (371) 7770479,
E-PASTS pasts@raplm.gov.lv

RĪGĀ

17.04.2008 Nr. 1-22/3270/3114

Uz 06.03.2008. Nr. 08/01/43-16

Naujenes pagasta padomei
Skolas iela 15, Naujene
Daugavpils rajons, LV-5462

Par detālplānojumu nekustamam īpašumam Lociki

Reģionālās attīstības un pašvaldību lietu ministrija (turpmāk – ministrija) ir izskatījusi detālplānojuma nekustamam īpašumam „Lociki" (kadastra Nr.4474 002 0029) Naujenes pagastā 1.redakciju.

Izskatot ministrijā iesniegto dokumentāciju, tika konstatēts, ka:

1. Detālplānojums izstrādāts, lai detalizētu Naujenes pagasta teritorijas plānojumu, pamatojoties uz Ministru kabineta 2004.gada 19.oktobra noteikumu Nr.883 „Vietējās pašvaldības teritorijas plānojuma noteikumi" (turpmāk – MKN Nr.883) prasībām.

2. Detālplānojums „Lociki" izstrādāts ar mērķi izveidot šajā teritorijā starptautisku reģionālo lidostu „Daugavpils". Pamatojoties uz Naujenes pagasta teritorijas plānojumu, kas 2003.gada 29.decembrī pieņemts kā pašvaldības saistošie noteikumi Nr. 6 „Par Naujenes pagasta teritorijas plānojumu 2004.-2015.gadiem", nekustamā īpašuma „Lociki" teritorija atrodas satiksmes infrastruktūras objektu teritorijā (TR), kurā paredzēta starptautiskās reģionālās lidostas „Daugavpils" izveide.

3. Dokumentācijai nav pievienoti visi darba uzdevumā minēto institūciju nosacījumi, piemēram, nav pievienoti valsts akciju sabiedrības „Latvijas gaisa satiksme" un sabiedrības ar ierobežotu atbildību „Latvijas propāna gāze" sniegtie tehniskie nosacījumi.

Papildus vēlamies atzīmēt, ka 2007.gada 13.novembra grozījumi MKN Nr.883 16.punkts paredz, ka izstrādātais detālplānojums vai tā grozījumu eksemplārs, kas noformēts normatīvajos aktos noteiktā kārtībā, glabājas vietējā pašvaldībā.

Saskaņā ar noteikumu Nr.883 20.punktu [..] <u>detālplānojuma un to grozījumu ievērošanas pārraudzību nodrošina attiecīgā vietējā pašvaldība</u>.

Atgādinām, ka atbilstoši noteikumu Nr.883 72.punktā noteiktajam, <u>lēmumu</u>, ar kuru apstiprināts detālplānojums un izdoti pašvaldības saistošie noteikumi, ne vēlāk kā divas nedēļas pēc tā pieņemšanas publicē vietējā laikrakstā un laikrakstā „Latvijas Vēstnesis", norādot vietu, kur var iepazīties ar detālplānojumu.

Valsts sekretāre L.Straujuma

L.Hiršsone
777047
L. Hiršsone
14.01.2008.

4.2. Institūciju atzinumu apkopojums

Nr. p.k.	Institūcija, atzinuma saņemšanas datums/Nr.	Atzinums	Risinājums/darbība
1.	Daugavpils reģionālā vides pārvalde (07.04.2008., Nr.2.5.-23/862)	Valsts vides dienesta Daugavpils reģionālā vides pārvalde (turpmāk tekstā - VVD Daugavpils RVP) izskatīja detālplānojuma zemes gabalam ar kadastra Nr.4474 002 0029, „Lociki", Naujenes pagastā, Daugavpils rajonā pirmo redakciju un saskaņā ar LR MK 19.10.2004 noteikumu Nr. 883 „Vietējās pašvaldības teritorijas plānošanas noteikumi", 12.3.p. prasībām paziņo, ka detālplānojumam zemes gabalam ar kadastra Nr.4474 002 0029, „Lociki", Naujenes pagastā, Daugavpils rajonā ir sekojošas piezīmes:	
		- 7 lpp., 2.3.1. sadaļā „Zemes lietošanas veidi" ir minēts sekojošais: „....Ņemot vērā, ka detālplānojuma teritorija iespējams ir piesārņota ar naftas produktiem, tā apzināta kā potenciāli piesārņota vieta, kuras piesārņojuma līmenis un ietekme nav liela un tai piešķirta 2. kategorija, t.i. vides kvalitātes normatīvu robežlielumi pārsniegti līdz 10 reizēm, bet iespējama negatīva ietekme uz vidi vai ir nepieciešams veikt papildus speciālus pētījumus." Lūdzam detālplānojumā precizēt vai ir paredzēts veikt augstākminētās teritorijas (zemes gabala ar kadastra Nr. 4474 002 0029, „Lociki", Naujenes pagastā, Daugavpils rajonā) izpēti, lai noteiktu vai tā ir piesārņota ar naftas produktiem? Vienlaikus pievēršam uzmanību tam, ka zemes gabals ar kadastra Nr.4474 002 0029, „Lociki", Naujenes pagastā, Daugavpils rajonā atrodas bijušā kara lidlauka „Lociki" teritorijā.	- Teritorijas izmantošanas un apbūves noteikumu 22. un 23.punkti nosaka, ka detālplānojuma teritorijā jāveic augsnes un grunts analīze un, konstatējot kāda robežlieluma pārsniegšana, aizliegts veikt jebkādas darbības, kas izraisa augsnes un grunts kvalitātes pasliktināšanos un veicami normatīvajos aktos noteiktie pasākumi - piesārņotās vietas izpēte un monitorings vai sanācija.
		- 14 lpp. 3.3.1. sadaļā „Satiksmes infrastruktūras teritorijas" ir minētas lidlauka trīs attīstības fāzes. Lūdzam norādīt, kurā lidlauka attīstības fāzē lidlauka teritorijā tiks veikta ūdensapgādes ierīkošana, kanalizācijas ierīkošana, lietus ūdens kanalizācijas sistēmas sakārtošana.	- saskaņā ar AS „Ramboll" 2007.gadā izstrādāto „Daugavpils lidostas ģenerālās attīstības plānu" teritorija tiks nodrošināta ar lidlauka infrastruktūras objektiem (tai skaitā inženiertehniskās apgādes tīkliem) galvenajā attīstības fāzē laika posmā no 2008. līdz 2013.gadam. Tas norādīts Paskaidrojuma raksta 3.3.1.nodaļā.

		- 17 lpp. lappusē, 5. attēlā ir iezīmēta degvielas uzpildes stacija un teritorijas izmantošanas un apbūves noteikumu 8.lpp., ir minēta aviācijas degvielas uzpildes stacija, degvielas rezervuārs. Saskaņā ar LR MK 19.10.2004 noteikumu Nr. 883 „Vietējās pašvaldības teritorijas plānošanas noteikumi", 50.3.2. p., 50.3.3. p. prasībām lūdzam iezīmēt degvielas uzpildes staciju, aviācijas degvielas uzpildes staciju teritorijas kartē un noteikt aizsargjoslu (ap naftas produktu krātuvēm) saskaņā ar LR 05.02.1997 likuma „Aizsargjoslu likums" prasībām.	-Paskaidrojuma raksta 17.lpp norādīts, ka 5.attēlā atainots potenciālā būvju izvietojuma shematisks attēlojums. Aviācijas degvielas uzpildes rezervuāra konkrēta atrašanās vieta precizējama turpmākajos attīstības projektos, būvprojektos un tehniskajos projektos. Drošības aizsargjosla ap degvielas uzpildes rezervuāru nosakāma pēc tā izbūves likumdošanā noteiktajā kārtībā.
		- 19 lpp. sadaļā „Ūdensapgāde" ir minēts sekojošais: *„...Detālplānojuma risinājumi kā alternatīvu piedāvā rezervēt lokālās ūdensapgādes nodrošināšanu"*. Lūdzam norādīt vai lidlauka teritorijā ir paredzēts veikt ūdensapgādes urbuma ierīkošanu? Ja lidlauka teritorijā ir paredzēts veikt ūdensapgādes urbuma ierīkošanu, tad saskaņā ar LR MK 19.10.2004 noteikumu Nr. 883 „Vietējās pašvaldības teritorijas plānošanas noteikumi", 50.3.2. p., 50.3.3. p. prasībām, lūdzam iezīmēt teritorijas kartē ūdensapgādes urbuma ierīkošanu un noteikt aizsargjoslu ap ūdensapgādes urbumu saskaņā ar LR 25.02.1997. likuma „Aizsargjoslu likums" un LR MK 20.01.2004 noteikumu Nr.43 „Aizsargjoslu ap ūdens ņemšanas vietām noteikšanas metodika" prasībām.	-Paskaidrojuma rakstā izvērtēta iespēja ūdensapgādi nodrošināt no Lociku ciema ūdensapgādes sistēmas, kā alternatīvu rezervējot lokālās ūdensapgādes nodrošināšanas iespēju. Teritorijas izmantošanas un apbūves noteikumi atļauj ūdens ņemšanas vietas un ūdensapgādes inženierinfrastruktūras izbūvi jebkurā teritorijas vietā. Konkrēta ūdensapgādes urbuma atrašanās vieta precizējama turpmākajos attīstības projektos, būvprojektos un tehniskajos projektos. Pēc ūdensapgādes urbuma izbūves, likumdošanā noteiktajā kārtībā nosakāma aizsargjosla ap ūdens ņemšanas vietu.
		- 20 lpp. sadaļā „Kanalizācija" aiz tabulas ir norādīts sekojošais: „Apkopojot analīzes rezultātus, detālplānojuma risinājumi paredz pieslēguma izbūvi centralizētajai Lociku ciema notekūdeņu savākšanas sistēmai, rezervējot iespēju lokālu, rūpnieciski ražotu bioloģisko notekūdeņu attīrīšanas iekārtu izvietošanai detālplānojuma teritorijā". Saskaņā ar LR MK 19.10.2004 noteikumu Nr. 883 „Vietējās pašvaldības teritorijas plānošanas noteikumi", 50.3.2. p. prasībām, lūdzam iezīmēt teritorijas kartē bioloģisko notekūdeņu attīrīšanas iekārtu izbūves vietu, norādīt kur tiks novadīti notekūdeņi pēc to attīrīšanas. Noteikt	- Detālplānojuma risinājumi rekomendē pieslēguma izbūvi centralizētajai Lociku ciema notekūdeņu savākšanas sistēmai, rezervējot iespēju lokālu, rūpnieciski ražotu bioloģisko notekūdeņu attīrīšanas iekārtu izvietošanai detālplānojuma teritorijā. Ja tehniski ekonomisku apsvērumu dēļ tiks izbūvētas lokālas notekūdeņu attīrīšanas iekārtas, konkrēta to atrašanās

		aizsargjoslu ap bioloģiskajām notekūdeņu attīrīšanās iekārtām saskaņā ar LR 05.02.1997 likuma „Aizsargjoslu likums" prasībām.	vieta precizējama turpmākajos attīstības projektos, būvprojektos un tehniskajos projektos. Saskaņā ar Aizsargjoslu likumu, sanitārā aizsargjosla ap notekūdeņu attīrīšanas ietaisēm nosakāma pēc to izbūves atkarībā no izmantotās tehnoloģijas un ietaises tehniskā raksturojuma.
		- 20 lpp. sadaļā „Lietus ūdens kanalizācija" nav sniegta informācija kā ir paredzēts veikt lietus notekūdeņu no lidlauka teritorijas (zemes gabalā ar kadastra Nr. 4474 002 0029, „Lociki", Naujenes pagastā, Daugavpils rajonā) savākšanu, novadīšanu. Lūdzam norādīt vai pirms lietus ūdeņu no lidlauka teritorijas novadīšanas ir paredzēts veikt to attīrīšanu. Saskaņā ar LR MK 19.10.2004 noteikumu Nr. 883 „Vietējās pašvaldības teritorijas plānošanas noteikumi", 50.3.2. p. prasībām nepieciešams iezīmēt teritorijas kartē lietus ūdens kanalizācijas sistēmu (un norādīt lietus ūdeņu izplūdes vietu).	- Paskaidrojuma rakstā minēts, ka lietus ūdeņu novadīšanai nepieciešama esošās drenāžas sistēmas modernizācija. Kā arī, projektējot lidlauka infrastruktūras elementus, nepieciešamības gadījumā jāizbūvē atbilstošas aizsargietaises, filtri vai attīrīšanas ietaises, lai nepieļautu lidostas darbībā izmantojamo reaģentu nokļūšanu lietus ūdens novadīšanas sistēmā. Īpaši uzmanība pievēršama zonām, kur tiks veikta aviācijas degvielas uzglabāšana un uzpilde, gaisa kuģu pretapledošanas apstrāde, gaisa kuģu manevrēšanas zonu pretapledošanas apstrāde vai ķimikāliju uzglabāšana. Lai sasniegtu optimālu risinājumu, nepieciešama detalizēta drenāžas modelēšana un tehniskā projekta izstrāde, nepieciešamības gadījumā, paredzot lietus ūdens attīrīšanas ietaišu izbūvi normatīvajos aktos noteiktajā kārtībā.
		- 22 lpp. 3.4.3. sadaļā „Siltumapgāde" ir minēts sekojošais: *„...Kā alternatīvs apkures sistēmas nodrošinājums jāizvērtē pieslēgšanās iespēja esošai katlu mājai Lociku ciemā.."* Saskaņā ar LR MK 19.10.2004 noteikumu Nr. 883 „Vietējās pašvaldības teritorijas plānošanas noteikumi", 50.3.2. p. prasībām, lūdzam iezīmēt teritorijas kartē siltumtrases	- Detālplānojuma risinājumi rekomendē katrai plānotajai būvei pēc nepieciešamības apkures jautājumu risināt individuāli. Ja turpmākajā plānošanas procesā tehniski un ekonomiski

		izbūves vietu. Izstrādājot detālplānojumu zemes gabalam ar kadastra Nr.4474 002 0029, „Lociki", Naujenes pagastā, Daugavpils rajonā lūdzam ņemt vērā augstāk minētās piezīmes un LR MK 19.20.2004 noteikumu Nr. 883 „Vietējās pašvaldības teritorijas plānošanas noteikumi", VII. sadaļas prasības. Pēc lēmuma par detālplānojuma zemes gabalam ar kadastra Nr.4474 002 0029, „Lociki", Naujenes pagastā, Daugavpils rajonā apstiprināšanu pieņemšanas, lūdzam informēt par to VVD Daugavpils RVP. Vienlaikus informējam, ka pirms starptautiskās reģionālās lidostas izbūves (zemes gabalā ar kadastra Nr.4474 002 0029, „Lociki", Naujenes pagastā, Daugavpils rajonā), VVD Daugavpils RVP nepieciešams iesniegt iesniegumu, kas aizpildīts saskaņā ar LR MK 17.02.2004. noteikumu Nr.87 „Kārtība, kādā novērtējama paredzētās darbības ietekme uz vidi", 2. punkta prasībām.	tiks pamatota pieslēguma izbūve esošajai siltumapgādes katlu mājai Lociku ciemā, konkrēta siltumtrases izbūves vieta tiks noteikta turpmākajos attīstības projektos, būvprojektos un tehniskajos projektos. Detālplānojuma 1.redakcija izstrādāta atbilstoši normatīvo aktu prasībām Izskatot Daugavpils reģionālās vides pārvaldes atzinumā minētās piezīmes, **detālplānojuma 1.redakcijā labojumi netika veikti.** Ņemot vērā. ka jaunbūvējama lidosta ar 2,1 kilometru garu vai garāku skrejceļu" ietverta 14.10.1998. likuma „Par ietekmes uz vidi novērtējumu" 1.pielikuma „Objekti, kuru ietekmes novērtējums ir nepieciešams" 10.punktā, <u>pirms lidlauka objektu būvniecības</u> veicams ietekmes uz vidi novērtējums normatīvajos aktos noteiktajā kārtībā.
2.	Valsts zemes dienesta Dienvidlatgales reģionālā nodaļa (02.04.2008., Nr.15-05-DL/344)	Valsts zemes dienesta (turpmāk - dienests) Dienvidlatgales reģionāla nodaļa, izskatot Daugavpils rajona Naujenes pagasta zemesgabala „Lociki" dienesta reģionālajā nodaļā 2008. gada 10. martā saņemto detālplānojuma 1.redakciju, informē, ka detālplānojums **neatbilst** 2007. gada 10. jūlijā izsniegto nosacījumu 2. punktam: „Detālplānojuma izstrādāšanā izmanto aktuālu Valsts zemes dienesta (turpmāk - VZD) reģionālās nodaļas no Nekustamā īpašuma valsts kadastra informācijas sistēmas izsniegtu grafisko un teksta informāciju. Pārējie dienesta nosacījumi ir ievēroti. Pēc minēto trūkumu novēršanas vietējās pašvaldības teritorijas plānojums iesniedzams VZD atkārtota atzinuma saņemšanai. Norādām, ka dienesta uzdevumos neietilpst noteikto aizsargjoslu lielumu (platības),	Detālplānojuma izstrādei tika pieprasīta un saņemta aktualizēta Valsts zemes dienesta Dienvidlatgales reģionālās nodaļas no Nekustamā īpašuma valsts kadastra informācijas sistēmas izsniegta grafiskā un teksta informācija. *(skatīt Valsts zemes dienesta Dienvidlatgales reģionālās nodaļas 28.04.2008. atzinumu)*.

		aizsargjoslu (nekustamā īpašuma objektu apgrūtinājuma) kodu atbilstības pārbaude, sarkano līniju pagriezienu punktu koordinātu saraksta un plānoto robežpunktu koordinātu saraksta pārbaude. Vienlaicīgi informējam, ka detālplānojumam jāpievieno digitālais fails oriģinālā formātā.	
	Valsts zemes dienesta Dienvidlatgales reģionālā nodaļa (28.04.2008., Nr.15-05-DL/490)	Valsts zemes dienesta (turpmāk - dienests) Dienvidlatgales reģionālā nodaļa, izskatot Daugavpils rajona Naujenes pagasta zemesgabala „Lociki" dienesta reģionālajā nodaļā 2008. gada 21. aprīlī atkārtoti saņemto detālplānojuma 1. redakciju, informē, ka detālplānojums **atbilst** 2007. gada 10. jūlijā izsniegtajiem nosacījumiem.	Detālplānojuma 1. redakcija **atbilst** Valsts zemes dienesta Dienvidlatgales reģionālās nodaļas izsniegtajiem nosacījumiem. **Detālplānojuma 1.redakcijā labojumi netika veikti.**
		Norādām, ka dienesta uzdevumos neietilpst noteikto aizsargjoslu lielumu (platības), aizsargjoslu (nekustamā īpašuma objektu apgrūtinājuma) kodu atbilstības pārbaude, sarkano līniju pagriezienu punktu koordinātu saraksta un plānoto robežpunktu koordinātu saraksta pārbaude.	Tika ņemts vērā.
		Papildus norādām, ka atbilstoši Ministru kabineta 2004. gada 19. oktobra noteikumiem Nr. 883 „Vietējas pašvaldības teritorijas plānošanas noteikumi" un Ministru kabineta 2006. gada 12.decembra noteikumiem Nr.1002 „Aizsargjoslu datu bāzes izveides, uzturēšanas un informācijas aprites kārtība" apstiprināto detālplānojuma eksemplāru (ar grafiskajam pielikumiem digitāli vektordatu formā) jāiesniedz dienestā divu nedēļu laikā pēc detālplānojuma spēkā stāšanās.	Detālplānojums pēc tā spēkā stāšanās tiks iesniegts Valsts zemes dienesta Dienvidlatgales reģionālajā nodaļā normatīvajos aktos noteiktajā kārtībā.
3.	VA „Sabiedrības veselības aģentūra" Daugavpils filiāle (07.04.2008., Nr.20/30)	- Projektā nav norādīti: projektējamā dzeramā ūdens ņemšanas avota vieta un lokālo notekūdeņu attīrīšanas iekārtu izvietošanas vieta (nepieciešamības gadījumam).	-Paskaidrojuma rakstā rekomendēta iespēja ūdensapgādi un notekūdeņu attīrīšanu nodrošināt, izmantojot Lociku ciema inženierinfrastruktūras sistēmas, kā alternatīvu rezervējot lokālās ūdensapgādes un notekūdeņu attīrīšanas nodrošināšanas iespējas. Teritorijas izmantošanas un apbūves noteikumi atļauj ūdens ņemšanas vietas un lokālo notekūdeņu attīrīšanas ietaišu

			izbūvi jebkurā teritorijas vietā. Ja tehniski ekonomisku apsvērumu dēļ tiks izbūvētas lokālas inženierbūves, konkrētas to atrašanās vietas precizējamas turpmākajos attīstības projektos, būvprojektos un tehniskajos projektos.
		- Detālplānojumā nav paredzēti pasākumi lidostas radītā trokšņa līmeņa samazināšanai, lai tas nerada negatīvu ietekmi iedzīvotāju sadzīves apstākļiem.	- 13.07.2004.MK noteikumi Nr.597 „Vides trokšņa novērtēšanas kārtība", nosaka, ka aglomerācijas pašvaldības vienojas par kopīgas trokšņa stratēģiskās kartes izstrādes kārtību, kā arī sadarbojas kartes izstrādes laikā. Satiksmes ministrija, izstrādājot trokšņa stratēģisko karti lidostai, sadarbojas ar pašvaldību, kuras teritorija iekļauta trokšņa stratēģiskajā kartē. Ņemot vērā, ka trokšņu stratēģisko karšu izstrāde ir komplekss pasākumu kopums un nav detālplānojuma uzdevums, tā nav iekļauta detālplānojuma 1.redakcijā. Teritorijas izmantošanas un apbūves noteikumu 26.punktā noteikts, ka aizsardzības pasākumi pret trokšņiem un cita veida piesārņojumu veicami normatīvajos aktos noteiktajā kārtībā.
		- Rekomendācijas sekojošai projekta izstrādāšanas stadijai (tehniskais projekts):	- VA „Sabiedrības veselības aģentūra" Daugavpils filiāle sniegusi rekomendācijas turpmākajiem attīstības projektiem un tehniskajiem projektiem:
		1.Norādīt projektējamā dzeramā ūdens ņemšanas avota un lokālo notekūdeņu attīrīšanas iekārtu izvietojuma vietas.	1. Dzeramā ūdens ņemšanas avota un lokālo notekūdeņu attīrīšanas iekārtu konkrētas atrašanās vietas precizējamas turpmākajos attīstības projektos, būvprojektos un tehniskajos

		2.Paredzēt pasākumus lidostas radītā trokšņa līmeņa samazināšanai, lai tas nerada negatīvu ietekmi iedzīvotāju sadzīves apstākļiem. SLĒDZIENS: Izvērtējot higiēnas prasības v/a „Sabiedrības veselības aģentūra" Daugavpils filiāle **neiebilst** pret projekta „Daugavpils rajona, Naujenes pagasta, „Lociki" detālplānojuma izstrādāšanas 1.redakcija" risinājumiem pēc augstāk minēto rekomendāciju izpildīšanas.	projektos. 2. Trokšņu stratēģiskās kartes izstrāde un aizsardzības pasākumi pret trokšņiem un cita veida piesārņojumu veicami normatīvajos aktos noteiktajā kārtībā. „Sabiedrības veselības aģentūra" Daugavpils filiāle **neiebilst** detālplānojuma 1.redakcijai. Aģentūras filiāles sniegtās rekomendācijas ievērojamas turpmākajā plānošanas un tehnisko projektu izstrādes procesā. **Detālplānojuma 1.redakcijā labojumi netika veikti.**
4.	Daugavpils rajona padomes būvvalde (25.04.2008., Nr.10-12/169)	Daugavpils rajona padomes būvvalde izskatījusi detālplānojuma „Lociki", kad.Nr. 4474-002-0029 Naujenes pagastā Daugavpils rajonā, 1. redakcijas materiālus. Kopumā izstrādātais detālplānojums uzskatāms kā konkrētās teritorijas zonējums. Tika piedāvātas korekcijas, kas nepieciešamas veikt atsevišķās publiskās apspriešanas laikā un veikti labojumi ielu tīkla plānojumā, tomēr teritorijā „S2", jāizpilda nosacījumi, ko izdevusi būvvalde un detalizētāk jāizpilda 3.un 7.punkta prasības. Piedāvātajā detālplānojuma redakcijā apbūve izstrādāta ievērojot esošo reljefu. Teritorijas apbūves noteikumu prasībās iestrādāti visi nepieciešamie institūciju ieteikumi un atzinumi, kā arī ņemti vērā pieguļošo zemju īpašnieku izteiktās prasības. Lūdzam likuma noteiktajā kārtībā iesniegt labotu detālplānojuma projekta dokumentāciju Daugavpils rajona padomes būvvaldē akceptam.	**Detālplānojuma 1.redakcijā labojumi netika veikti.** Nosacījumi ievēroti. Detālplānojuma 1.redakcija saskaņota ar Daugavpils rajona padomes būvvaldi.
	(19.05.2008., Nr.10-12/194)	Daugavpils rajona padomes būvvalde ir izskatījusi detālplānojuma „Lociki", kad.Nr. 4474-002-0029 Naujenes pagastā Daugavpils rajonā,1.redakcijas materiālus un turpmākās sadarbības gaitā ar pasūtītāju lidlauka funkcionālās zonas „S2" perspektīvās teritorijas izmantošanas iespējas. Lidlauka „Lociki" detālplānojuma 1.redakcijai sniedz pozitīvu atzinumu.	**Nosacījumi ievēroti.**

5.	Latgales plānošanas reģions (12.03.2008., Nr.2-4.3/153)	Latgales plānošanas reģions ir saņēmis un izskatījis detālplānojumu zemes īpašumam „Lociki" (nekustamā īpašuma kadastra Nr. 44740020029) Daugavpils rajona Naujenes pagastā un **neiebilst pret tālāku dokumenta virzību.**	**Nosacījumi ievēroti.** **Detālplānojuma 1.redakcijā labojumi netika veikti.**
6.	Valsts Ugunsdzēsības un glābšanas dienesta Daugavpils brigāde (20.03.2008., Nr.22/9-1.10-124)	Valsts ugunsdzēsības un glābšanas dienesta Daugavpils brigāde izskatot detālplānojumu Daugavpils rajons, Naujenes pagasta nekustāmā īpašuma kadastra Nr.4474020025 „Lociki" 1.redakciju, norāda, ka nepieciešams loģistikas teritoriju nodrošināt ar ārējo ugunsdzēsības ūdensapgādi atbilstoši „LBN 222-97".	Detālplānojuma risinājumi paredz perspektīvā ugunsdzēsēju depo izvietošanu Satiksmes infrastruktūras teritorijas funkcionālajā zonā (S2) detālplānojuma teritorijas DA daļā, tādejādi nodrošinot 31.10.1995. MK noteikumu Nr.318 „Noteikumi par Būvnormatīvu LBN 201-96 „Ugunsdrošības normas"" un 01.02.2000.g. MK noteikumu Nr.38 „Noteikumi par Latvijas būvnormatīvu LBN 222-99 „Ūdensapgādes ārējie tīkli un būves" prasības visā detālplānojuma teritorijā. Detalizēts ugunsdrošības nodrošinājums jāparedz atsevišķi izstrādātos tehniskajos projektos. **Detālplānojuma 1.redakcijā labojumi netika veikti.**
7.	VAS „Latvijas Valsts ceļi" Latgales reģiona Daugavpils nodaļa (14.04.2008., Nr.4.6.6-64)	VAS „Latvijas Valsts ceļi" Latgales reģiona Daugavpils nodaļa **atzinīgi novērtē** Naujenes pagasta zemesgabala „Lociki" detālplānojuma 1.redakciju.	**Nosacījumi ievēroti.** **Detālplānojuma 1.redakcijā labojumi netika veikti.**
8.	A/S „Latvijas Gāze" Stratēģijas un attīstības daļa (18.04.2008., Nr. 14-2/1486)	Atbildot uz Jūsu 01.04.2008. vēstuli Nr.08/01-53 par atzinumu Naujenes pagasta zemesgabala „Lociki" detālplānojuma 1.redakcijas atzinumu, akciju sabiedrības „Latvijas Gāze" Stratēģijas un attīstības daļa informē, ka Naujenes pagasta zemesgabala „Lociki" detālplānojuma izstrādei 26.07.2007. izsniegti nosacījumi Nr. 14-2/2161. **Naujenes pagasta zemesgabala „Lociki" detālplānojuma 1.redakcija saskaņota.** **Nav iebildumu Naujenes pagasta zemesgabala „Lociki" detālplānojuma 1.redakcijas tālākai apstiprināšanai pašvaldībā.**	**Nosacījumi ievēroti.** **Detālplānojuma 1.redakcijā labojumi netika veikti.**

9.	SIA „Lattelecom" (19.03.2008., Nr.6313-1)	Atbildot uz 06.03.2008. vēstuli Nr.08/01/43-9, informējam Jūs, ka SIA Lattelecom **nav iebildumu** pret izstrādāto Daugavpils rajona Naujenes pagasta zemesgabala „Lociki", nekustamā īpašuma kadastra Nr.44740020029, detālplānojuma 1.redakciju. **Minētajā dokumentā ir ietvertas izsniegto Tehnisko nosacījumu prasības.** Lai veiktu elektronisko sakaru tīkla infrastruktūras attīstības plānošanu un pakalpojumu savlaicīgu nodrošināšanu, vēlams savlaicīgi informēt SIA Lattelecom par attīstības aktivitātēm šajā objektā. Pirms jebkādu objektu celtniecības projektu uzsākšanas dotajā teritorijā, pieprasīt Tehniskos noteikumus no SIA Lattelecom.	**Nosacījumi ievēroti.** **Detālplānojuma 1.redakcijā labojumi netika veikti.** Tika ņemts vērā.
10.	AS „Sadales tīkls" Austrumu reģions (27.03.2008., Nr. 30R1A1-01.01/507)	Atbildot uz Jūsu 2008.gada 6.marta vēstuli Nr.08/01/43-9, mēs paziņojam, ka esam izskatījuši elektrotīklu izvietošanas iespējas detālplānojuma 1.redakcijā uz zemes gabala ar kadastra Nr.44740020029 Daugavpils raj., Naujenes pag.,"Lociki". Tā sastāvā ievērotas nepieciešamās AS „Sadales tīkls" Austrumu reģiona prasības objekta perspektīvai elektroapgādei. No mūsu puses **priekšlikumu un papildinājumu nav.**	**Nosacījumi ievēroti.** **Detālplānojuma 1.redakcijā labojumi netika veikti.**
11.	LAD Dienvidlatgales reģionālā lauksaimniecības pārvalde (19.03.2008., Nr.1.1.-13/203)	Atbildot uz Jūsu vēstuli, kura saņemta 11.03.2008. un iereģistrēta ar Nr.1.1 -12/209 darām zināmu, ka Dienvidlatgales reģionālā lauksaimniecības pārvalde ir iepazinusies ar Daugavpils rajona Naujenes pagasta „Lociki" zemes gabala teritorijas (nekustamā īpašuma kadastra Nr. 4474 002 0029) detālplānojuma pirmo redakciju. **Detālplānojums izstrādāts saskaņā ar normatīvo aktu prasībām.** Paredzamo būvdarbu aptverošā teritorija nav meliorēta, meliorācijas sistēmu darbība netiks iespaidota. **Teritorijas detālplānojums atbilst Dienvidlatgales RLP izsniegtajiem nosacījumiem.**	**Nosacījumi ievēroti.** **Detālplānojuma 1.redakcijā labojumi netika veikti.**
12.	LR Satiksmes ministrija Aviācijas departaments (24.04.2008., Nr.14-09/308)	Aviācijas departaments izskatīja SIA „Reģionālie projekti" izstrādāto Daugavpils rajona Naujenes pagasta „Lociki" detālplānojuma 1.redakciju un informē, ka **iebildumu un priekšlikumu par minētā detālplānojuma 1.redakciju nav.**	**Nosacījumi ievēroti.** **Detālplānojuma 1.redakcijā labojumi netika veikti.**

13.	VA „Civilās aviācijas aģentūra" Lidlauku standartu un drošības daļa (18.04.2008., Nr.01-8-300/356)	Civilās aviācijas aģentūras Lidlauku standartu un drošības daļai **nav iebildumu pret** Jūsu 2008. gada 6. marta vēstules Nr. 08/01/43-13 pielikumā esošā Naujenes pagasta zemesgabala „Lociki" (kadastra Nr.44740020029) **detālplānojuma 1.redakciju** ar noteikumu, ka jaunbūvējamo objektu augstums nesasniedz Daugavpils (Lociku) lidlaukam noteiktās šķēršļu ierobežošanas virsmas un šie objekti neveicina putnu masveida pulcēšanos.	**Nosacījumi ievēroti.** **Detālplānojuma 1.redakcijā labojumi netika veikti.** Teritorijas izmantošanas un apbūves noteikumos noteikts, ka ēku un būvju apbūves intensitāte un stāvu skaits nosakāms pēc funkcionālās nepieciešamības, saskaņā ar lidlauka šķēršļu katalogu. Detālplānojuma risinājumi <u>neparedz</u> objektu būvniecību, kas veicinātu putnu masveida pulcēšanos.
14.	VAS „Latvijas gaisa satiksme" (07.04.2008., Nr.03/356)	VAS "Latvijas gaisa satiksme" iepazinusies ar saņemto dokumentāciju un informē, ka **principiālu iebildumu nav**, pie nosacījuma, ka tiks papildināti ražošanas, darījumu un tehnisko objektu apbūves zonas izmantošanas noteikumi ar tekstu: *saskaņota būvniecība ir pieļaujama pēc lidlauka tehnisko līdzekļu izvietošanas un to aizsargjoslu nostiprināšanas*.	Teritorijas izmantošanas un apbūves noteikumu 51.1.apakšpunktā norādīts, ka „*Grafiskajā daļā noteiktajā teritorijā saskaņota būvniecība pieļaujama vienīgi pēc lidlauka tehnisko līdzekļu izvietošanas un to aizsargjoslu nostiprināšanas likumdošanā noteiktajā kārtībā*". Grafiskās daļas kartē „Plānotā (atļautā) teritorijas izmantošana" norādīta teritorija, uz kuru attiecas Teritorijas izmantošanas un apbūves noteikumu 51.1.apakšpunkts. **Veikti papildinājumi detālplānojuma 1.redakcijā.**
15.	SIA „Naujenes pakalpojumu serviss" (09.04.2008., Nr.1-4/89)	SIA „Naujenes pakalpojumu serviss" **nav iebildumu** par zemesgabala „Lociki" detālplānojuma pirmo redakciju. Detālplānojumā paredzētā iespēja pieslēgties pie uzņēmuma SIA „Naujenes pakalpojumu serviss" ūdensapgādes un kanalizācijas tīkliem ir atbalstāma.	**Nosacījumi ievēroti.** **Detālplānojuma 1.redakcijā labojumi netika veikti.**
16.	Latvijas Vides, ģeoloģijas un meteoroloģijas aģentūra (13.03.2008., Nr.4-3/809)	Latvijas Vides, ģeoloģijas un meteoroloģijas aģentūra (turpmāk - LVĢMA) ir saņēmusi Jūsu 06.03.2008. vēstuli Nr.08/01/43-14, kurā lūgts sniegt atzinumu par Daugavpils rajona Naujenes pagasta zemesgabala „Lociki" (kadastra Nr. 4474 002 0029) detālplānojuma pirmo redakciju. Ministru Kabineta 19.10.2004. noteikumu	**Atzinums netika sniegts.** **Detālplānojuma 1.redakcijā labojumi netika veikti.**

		Nr.883 „Vietējās pašvaldības teritorijas plānošanas noteikumi" 51.punktā noteikts, ka detālplānojuma teritorijas izmantošanas un apbūves noteikumos detalizē šo noteikumu 25.punktā minētās vietējās pašvaldības teritorijas plānotās (atļautās) izmantošanas prasības un izmantošanas aprobežojumus. Saskaņā ar šo noteikumu 25.29. un 25.30.apakšpunktu teritorijas izmantošanas un apbūves noteikumos iekļauj prasības, ko nosaka upju baseina apgabala apsaimniekošanas plāns (ja tāds ir), tai skaitā pasākumu programma, kā arī ūdenstilpju apsaimniekošanas noteikumus (ja tādi ir). Atbilstoši Eiropas Parlamenta un Padomes 2000.gada 23 .oktobra Direktīvas 2000/60/EK 11.panta 7.punktā un 13.panta 6.punktā noteiktajam, pasākumu programmas izstrādā un upes sateces baseina apsaimniekošanas plānus publicē līdz 2009.gada 22.decembrim. Informējam, ka Daugavas baseina apsaimniekošanas plāns un pasākumu programma ir izstrādes stadijā, un LVĢMA rīcībā esošā informācija pašreiz neatbilst detālplānojumiem nepieciešamās detalizācijas pakāpei. Līdz ar to **LVĢMA nevar sniegt atzinumu par Daugavpils rajona Naujenes pagasta zemesgabala „Lociki" (kadastra Nr.4474 002 0029) detālplānojuma pirmo redakciju.**	
17.	Valsts meža dienests Dienvidlatgales virsmežniecība (25.03.2008., Nr.3-3/264)	Sakarā ar Jūsu pieprasījumu (06.03.2008. vēstule Nr. 08/01/43-15) sniegt atzinumu par Daugavpils rajona Naujenes pagasta zemesgabala „Lociki" (kad. nr. 4474 002 0029) detālplānojuma 1.redakciju, Dienvidlatgales virsmežniecība izskatīja detālplānojuma 1.redakcijas dokumentus. Dienvidlatgales virsmežniecībai **nav iebildumu, papildinājumu un precizējumu par detālplānojuma „Lociki" 1. redakciju.**	**Nosacījumi ievēroti.** **Detālplānojuma 1.redakcijā labojumi netika veikti.**
18.	Reģionālas attīstības un pašvaldību lietu ministrija (17.04.2008., Nr.1-22/3270/3114)	Reģionālās attīstības un pašvaldību lietu ministrija (turpmāk - ministrija) ir izskatījusi detālplānojuma nekustamam īpašumam „Lociki" (kadastra Nr.4474 002 0029) Naujenes pagastā 1 .redakciju. Izskatot ministrijā iesniegto dokumentāciju, tika konstatēts, ka: 1. Detālplānojums izstrādāts, lai detalizētu Naujenes pagasta teritorijas plānojumu, pamatojoties uz Ministru kabineta 2004.gada 19.oktobra noteikumu Nr.883 „Vietējās	 1.-

		pašvaldības teritorijas plānojuma noteikumi" (turpmāk - MKN Nr.883) prasībām.	
		2. Detālplānojums „Lociki" izstrādāts ar mērķi izveidot šajā teritorijā starptautisku reģionālo lidostu „Daugavpils". Pamatojoties uz Naujenes pagasta teritorijas plānojumu, kas 2003.gada 29.decembrī pieņemts kā pašvaldības saistošie noteikumi Nr. 6 „Par Naujenes pagasta teritorijas plānojumu 2004.-2015.gadiem", nekustamā īpašuma „Lociki" teritorija atrodas satiksmes infrastruktūras objektu teritorijā (TR), kurā paredzēta starptautiskās reģionālās lidostas „Daugavpils" izveide.	2.-
		3. Dokumentācijai nav pievienoti visi darba uzdevumā minēto institūciju nosacījumi, piemēram, nav pievienoti VAS „Latvijas gaisa satiksme" un SIA „Latvijas propāna gāze" sniegtie tehniskie nosacījumi.	3. Pārskatā par detālplānojuma izstrādi ietverti VAS „Latvijas gaisa satiksme" 30.07.2007. nosacījumi Nr.2/751. Norādām, ka SIA „Latvijas propāna gāze" kā komersantam nav obligāts pienākums izskatīt iesniegumus un sniegt rakstiskas atbildes uz tiem.
		Papildus vēlamies atzīmēt, ka 2007.gada 13.novembra grozījumi MKN Nr.883 16.punkts paredz, ka izstrādātais detālplānojums vai tā grozījumu eksemplārs, kas noformēts normatīvajos aktos noteiktā kārtībā, glabājas vietējā pašvaldībā.	Tika ņemt vērā.
		Saskaņā ar noteikumu Nr.883 20.punktu [..] detālplānojuma un to grozījumu ievērošanas pārraudzību nodrošina attiecīgā vietējā pašvaldība.	Tika ņemt vērā.
		Atgādinām, ka atbilstoši noteikumu Nr.883 72.punktā noteiktajam, lēmumu, ar kuru apstiprināts detālplānojums un izdoti pašvaldības saistošie noteikumi, ne vēlāk kā divas nedēļas pēc tā pieņemšanas publicē vietējā laikrakstā un laikrakstā „Latvijas Vēstnesis", norādot vietu, kur var iepazīties ar detālplānojumu.	Tika ņemt vērā.
19.	SIA „Propāna gāze"	Atzinums netika sniegts	Pēc vairākkārtējiem lūgumiem atzinums netika sniegts.

5. SABIEDRISKĀS APSPRIEŠANAS MATERIĀLI

5.1. Pasākumu saraksts

1. Lēmuma pieņemšana par detālplānojuma izstrādāšanu, darba vadītāja un darba uzdevuma detālplānojuma izstrādāšanai apstiprināšana (27.06.2008).

2. Sludinājuma publicēšana LR oficiālajā laikrakstā „Latvijas Vēstnesis" (2007.gada 14.augustā), Daugavpils rajona laikrakstā „Latgales Laiks" (2007.gada 10.augustā) un Naujenes pagasta padomes informatīvajā izdevumā „Naujenes Vēstis" (2007.gada jūlijā) par detālplānojuma izstrādes uzsākšanu un sabiedriskās apspriešanas pirmo posmu.

3. Detālplānojuma sabiedriskās apspriešanas pirmais posms (no 08.08.2007.g. līdz 29.08.2007.g.).

4. Nosacījumu pieprasīšana no darba uzdevumā minētajām institūcijām.

5. Ar detālplānojuma risinājumu saistīto nekustamo īpašumu īpašnieku informēšana par detālplānojuma izstrādes uzsākšanu un sabiedriskās apspriešanas pirmo posmu (informējošu vēstuļu izsūtīšanu).

6. Nosacījumu detālplānojuma izstrādei saņemšana no institūcijām.

7. Saņemto priekšlikumu un nosacījumu apkopošana.

8. Detālplānojuma 1.redakcijas izstrāde.

9. Detālplānojuma 1.redakcijas iesniegšana Naujenes pagasta padomē.

10. Lēmuma pieņemšana par detālplānojuma 1.redakcijas nodošanu sabiedriskajai apspriešanai un atzinumu saņemšanai (2008.gada 27.februārī).

11. Sludinājuma publicēšana LR oficiālajā laikrakstā „Latvijas Vēstnesis" (2008.gada 4.martā) un Daugavpils rajona laikrakstā „Latgales Laiks" (2008.gada 4.martā) par detālplānojuma sabiedriskās apspriešanas otro posmu.

12. Sabiedriskās apspriešanas otrais posms (no 07.03.2008.g. līdz 28.03.2008.g.).

13. Atzinumu vai saskaņojumu pieprasīšana no darba uzdevumā minētajām institūcijām.

14. Ar detālplānojuma risinājumu saistīto nekustamo īpašumu īpašnieku informēšana par detālplānojuma sabiedriskās apspriešanas otro posmu.

15. Sabiedriskās apspriešanas sanāksme (2008.gada 27.martā).

16. Atzinumu vai saskaņojumu saņemšana no darba uzdevumā minētajām institūcijām un iebildumu un priekšlikumu saņemšana no fiziskām un juridiskām personām.

17. Sabiedriskās apspriešanas materiālu apkopošana detālplānojuma iesniegšana Naujenes pagasta padomē lēmuma pieņemšanai.

18. Lēmuma pieņemšana par detālplānojuma apstiprināšanu un saistošo noteikumu izdošanu (2008.gada 28.maijā).

19. Paziņojumu par detālplānojuma apstiprināšanu un saistošo noteikumu izdošanu publikācija laikrakstos „Latvijas Vēstnesis" (2008.gada 12.jūnijā) un „Latgales Laiks" (2008.gada 17.jūnijā).

20. Detālplānojuma daļu „Teritorijas izmantošanas un apbūves noteikumi" un „Grafiskā daļa" stāšanās spēkā (2008.gada 13.jūnijā).

5.2. Sabiedriskās apspriešanas pasākumu īss apraksts

Detālplānojuma izstrāde tika uzsākta saskaņā ar Daugavpils rajona Naujenes pagasta padomes 27.06.2007. sēdes lēmumu Nr.464 (protokols Nr.13., 46.&,) „Par detālplānojuma izstrādes uzsākšanu, darba uzdevuma apstiprināšanu un sabiedriskās apspriešanas pirmā posma organizēšanu īpašumam ar kadastra apzīmējumu 4474 002 0029 Locikos 231,77 ha platībā" *(skatīt II Pārskats par detālplānojuma izstrādi 1.1.punktu).*

Uzsākot detālplānojuma sabiedriskās apspriešanas pirmo posmu, tika publicēts paziņojums LR oficiālajā laikrakstā „Latvijas Vēstnesis" (2007.gada 14.augustā), Daugavpils rajona laikrakstā „Latgales Laiks" (2007.gada 10.augustā) un Naujenes pagasta padomes informatīvajā izdevumā „Naujenes Vēstis" (2007.gada jūlijā), kurā tika norādīts lēmums, ar kuru uzsākta detālplānojuma izstrādāšana, sabiedriskās apspriešanas pirmā posma termiņš, projekta vadītājs, apmeklētāju pieņemšanas un rakstisko priekšlikumu iesniegšanas kārtība, kā arī spēkā esošo pašvaldības plānošanas un attīstības dokumentu izstādīšanas vieta *(skatīt 5.3.punktu).*

Saskaņā ar MK Nr. 883 „Vietējās pašvaldības teritorijas plānošanas noteikumi" 61.punku, tika izsūtīti paziņojumi (informējošas vēstules) ar detālplānojuma risinājumu saistīto nekustamo īpašumu īpašniekiem *(skatīt 5.4.punktu).* Pirmās sabiedriskās apspriešanas posmā fizisko vai juridisko personu iebildumi vai priekšlikumi netika saņemti.

Detālplānojuma izstrādei tika pieprasīti nosacījumi no Naujenes pagasta padomes 27.06.2007.g. apstiprinātajā darba uzdevumā norādītajām institūcijām – Daugavpils reģionālās vides pārvaldes; VZD Dienvidlatgales reģionālās nodaļas; VA „Sabiedrības veselības aģentūra" Daugavpils filiāles; Daugavpils rajona padomes būvvaldes; Latgales plānošanas reģiona; VUGD Daugavpils brigādes; VAS „Latvijas Valsts ceļi" Latgales reģiona Daugavpils nodaļas; A/S „Latvijas Gāze" Stratēģijas un attīstības daļas; SIA „Lattelecom"; AS „Sadales tīkls" Austrumu reģiona; LAD Dienvidlatgales reģionālās lauksaimniecības pārvaldes; LR Satiksmes ministrijas; VA „Civilās aviācijas aģentūra"; VAS Latvijas Gaisa Satiksme; SIA „Naujenes pakalpojumu serviss"; Latvijas Vides, ģeoloģijas un meteoroloģijas aģentūras; Valsts meža dienesta Dienvidlatgales virsmežniecības; Reģionālās attīstības un pašvaldību lietu ministrijas. Nosacījumi tika izvērtēti un apkopoti (*skatīt 3.1. un 3.2. punktu).* Nosacījumi netika saņemti no SIA „Latvijas propāna gāze".

Detālplānojuma pirmā redakcija tika iesniegta Naujenes pagasta padomei, kura 27.02.2008.g. pieņēma lēmumu par detālplānojuma 1.redakcijas nodošanu sabiedriskajai apspriešanai un atzinumu saņemšanai (*skatīt 1.1.punktu).*

Par detālplānojuma sabiedriskās apspriešanas otro posmu laikrakstā „Latvijas Vēstnesis" (2008.gada 4.martā) un Daugavpils rajona laikrakstā „Latgales Laiks" (2008.gada 4.martā) tika publicēts paziņojums, norādot detālplānojuma 1.redakcijas sabiedriskās apspriešanas termiņu, sabiedriskās apspriešanas sapulces norises laiku un vietu, kā arī kārtību, kādā iespējams iepazīties ar detālplānojuma 1.redakciju un izteikt priekšlikumus *(skatīt 5.3.punktu).*

Par detālplānojuma sabiedriskās apspriešanas otro posmu tika informēti ar detālplānojuma risinājumu saistīto nekustamo īpašumu īpašnieki *(skatīt 5.4.punktu).*

Detālplānojuma 1.redakcija sabiedriskās apspriešanas laikā tika izstādīta Naujenes pagasta padomē, Naujenes tautas bibliotēkā Kraujas ciemā, Naujenes tautas bibliotēkas Lociku filiālē Lociku ciemā, un Naujenes tautas bibliotēkas Vecstropu filiālē Vecstropu ciemā.

Detālplānojuma 1.redakcijas sabiedriskās apspriešanas laikā netika saņemti fizisko vai juridisko personu iesniegumi.

Detālplānojuma 1.redakcija tika iesniegta institūcijām, kas sniegušas nosacījumus detālplānojuma izstrādei. Atzinumi tika saņemti no Daugavpils reģionālās vides pārvaldes, Valsts zemes dienesta Dienvidlatgales reģionālās nodaļas, VA „Sabiedrības veselības aģentūra" Daugavpils filiāles, Daugavpils rajona padomes būvvaldes, Latgales plānošanas reģiona, Valsts ugunsdzēsības un glābšanas dienesta Daugavpils brigādes, VAS „Latvijas Valsts ceļi" Latgales reģiona Daugavpils nodaļas, A/S „Latvijas Gāze" Stratēģijas un attīstības daļas, SIA „Lattelecom", AS „Sadales tīkls" Austrumu reģiona, Lauku atbalsta dienesta Dienvidlatgales reģionālās lauksaimniecības pārvaldes, LR Satiksmes ministrijas Aviācijas departamenta, VA „Civilās aviācijas aģentūra" Lidlauku standartu un drošības daļas, VAS „Latvijas gaisa satiksme", SIA „Naujenes pakalpojumu serviss", Latvijas Vides, ģeoloģijas un meteoroloģijas aģentūras, Valsts meža dienesta Dienvidlatgales virsmežniecības un Reģionālās attīstības un pašvaldību lietu ministrijas (*atzinumus un to apkopojumu skatīt 5.1. un 5.2.punktā*).

27.03.2008. Naujenes kultūras centrā Lociku ciemā tika organizēta detālplānojuma 1.redakcijas sabiedriskās apspriešanas sanāksme. Sanāksmes laikā klātesošie tika iepazīstināti ar detālplānojuma 1.redakciju un saņēma atbildes uz interesējošajiem jautājumiem. Iebildes vai priekšlikumi par detālplānojuma risinājumiem netika saņemtas (*sanāksmes protokolu skatīt 5.5.punktā*).

Saskaņā ar 19.10.2004. MK noteikumu „Vietējās pašvaldības teritorijas plānošanas noteikumi" 69.punktu, detālplānojuma 1.redakcija, institūciju atzinumi un sabiedriskās apspriešanas materiāli tika iesniegti Naujenes pagasta padomei, kura 28.05.2008. pieņēma lēmumu apstiprināt detālplānojuma „Lociki" redakciju kā galīgo redakciju un detālplānojuma Teritorijas izmantošanas un apbūves noteikumus un Grafisko daļu izdot kā pašvaldības saistošos noteikumus „Par Daugavpils rajona Naujenes pagasta Lociku ciema zemesgabala „Lociki" detālplānojumu".

Naujenes pagasta padomes lēmums, ar kuru apstiprināts detālplānojums „Lociki" un izdoti saistošie noteikumi, tika publicēts LR oficiālajā laikrakstā „Latvijas Vēstnesis" (2008.gada 12.jūnijā) un Daugavpils rajona laikrakstā „Latgales Laiks" (2008.gada 17.jūnijā).

5.3. Publikācijas presē

5.3.1. Laikrakstā „Latvijas Vēstnesis" (2007.gada 14.augustā).

5.3.2. Daugavpils rajona laikrakstā „Latgales Laiks" (2007. gada 10.augustā).

5.3.3. Naujenes pagasta padomes informatīvajā izdevumā „Naujenes Vēstis" (2007.gada jūlijā).

5.3.4. Laikrakstā „Latvijas Vēstnesis" (2008.gada 04.martā).

5.3.5. Daugavpils rajona laikrakstā „Latgales Laiks" (2008. gada 4.martā).

5.3.6. Laikrakstā „Latvijas Vēstnesis" (2008.gada 12.jūnijā).

5.3.7. Daugavpils rajona laikrakstā „Latgales Laiks" (2008. gada 17.jūnijā).

LATVIJAS VĒSTNESIS

VALSTS SABIEDRĪBA AR IEROBEŽOTU ATBILDĪBU
Reģ. Nr: 40003113794 Adrese: Bruņinieku 41, Rīga, LV-1011 http://www.lv.lv/

Daugavpils lidosta SIA
Krišjāņa Valdemāra iela 1-201.kab. Daugavpils LV-5400

PUBLIKĀCIJAS APLIECINĀJUMS

Latvijas Republikas oficiālā laikraksta "Latvijas Vēstnesis" laidienā Nr. 130 (2007.gada 14.augusts) ir publicēts šāds paziņojums:

Paziņojums

□

□*Naujenes pagasta padome 27.06.2007. ir pieņēmusi lēmumu nr. 464 "Par detālplānojuma izstrādes uzsākšanu, darba uzdevuma apstiprināšanu un sabiedriskās apspriešanas pirmā posma organizēšanu īpašumam ar kadastra apzīmējumu nr. 4474 002 0029 Locikos 231,77 ha platībā" (prot.nr.13., 46.§), ar kuru tiek uzsākta Daugavpils lidostas detālplānojuma pirmā posma sabiedriskā apspriešana no 08.08.2007. līdz 29.08.2007. Ar detālplānojuma materiāliem sabiedriskās apspriešanas laika posmā var iepazīties Naujenes pagasta padomē Skolas ielā 15, Naujenē, Naujenes pag., Daugavpils raj., LV-5462; Naujenes tautas bibliotēkā, Daugavas ielā 29A, Kraujas ciemā, darbadienās no plkst. 9 līdz 16. Apmeklētājus, kā arī rakstiskus priekšlikumus pieņem katru pirmdienu no plkst. 9 līdz 12 un no plkst. 13 līdz 16 Naujenes pagasta padomē Skolas ielā 15, Naujenē, Naujenes pag., Daugavpils raj., LV-5462, fiziskām personām norādot savu vārdu, uzvārdu, adresi.*

□*Papildu informāciju var saņemt pie detālplānojuma vadītājas J. Kovaļevskas, tālr. 5476847.*

□

□*L45*

□

Rēķina Nr. 7066602 Publikācija reģistrēta sludinājumu datu bāzē ar Nr.: 0584124.

Sludinājumu un reklāmas kontroliere **Angelina Pismennaja**

REKLĀMA un SLUDINĀJUMI

Saules iela 71 b, Daugavpils, LV 5403,
tālr./fakss 54-23483 (reklāma), 54-22134 (privātsludinājumi)
LASIET INTERNETĀ www.latgaleslaiks.lv

LIELĀKAIS TĒRAUDA DURVJU RAŽOTĀJS LATVIJĀ!!!

www.pakavsai.lv
ATSLĒGU CENTRS PAKAVS
SIA "PAKAVS AI"

№1

No drošām un vienkāršām līdz ekskluzīvām

Kandavas iela 23a
Tālr. 54-24241, 29-901009

AUTOMĀTISKIE VĀRTI

NEUZTICIETIES SPEKULANTIEM!

AICINĀM DARBĀ
- pārdevējus
- pavārus
- konditorus
- konditoru palīgus
- cepējus
- ceha strādniekus un visus, kuri vēlas apgūt minētās profesijas!

Mēs piedāvājam:
- stabilu darba apmaksu
- ceļa izdevumu apmaksu (vai nodrošinām ar naktsmītni)
- bezmaksas apmācību profesijā
- darbiniekiem, kuri nostrādājuši vairāk kā 3 gadus, tiek piešķirta uzkrājuma polise un veselības apdrošināšana
- drošus un labus darba apstākļus
- tekošo medicīnisko apskašu apmaksu
- sociālās garantijas

Kontakttālruņi: 5421396, fakss 5421283,
CV sūtīt pa e-pastu: office@antaris.lv

Trezors

SIA "Trezors" izsniedz aizdevumus pret nekustamā īpašuma ķīlu. Procentu likme sākot no 2% mēnesī. Aizdevuma termiņš no 3 mēnešiem.

Tālr.: 29272428, 28440477

Vajadzīgi
LENTZĀĢU OPERATORI UN PALĪGSTRĀDNIEKI, PALĪGSTRĀDNIEKS DZELZCEĻA VAGONU IEKRAUŠANAI.
Tālr. 5427357, 5429915, 26548426.

Vajadzīgs autovadītājs meža vedējam MERCEDES BENZ ACTROS, 2004. izl.g.
Darba alga – no Ls 400.
Darbs – divas diennaktis, divas – brīvas.
Tālr. 5427357, 29493329.

Aicina darbam Ventspilī:
– metāla konstrukciju atslēdzniekus;
– celtņa operatorus;
– sertificētus metinātājus.
Nodrošinām ar dzīvojamo platību.
Uzziņas un pieteikšanās pa tālr. 3621797, 26125381.

Atpūtas komplekss „Sauleskalns" aicina darbā:
- bārmeņus;
- pavārus;
- viesmīļus;
- viesnīcas administratoru.

Piedāvājam lielisku darba atmosfēru, darba apmācības, izaugsmes iespējas, sociālās garantijas, dienesta viesnīcu un atalgojumu atbilstoši padarītajam darbam.
Tālr. 26637555.

SIA „KRISTA BC" Jēkabpilī
pārdod:

Vatikāns (10 dienas) **ROMA**
TERRA • LACUUM
17. augustā; 04. oktobrī
LVL 195,-
Zemitāna 2b, Rīga; 26538097; 67790188 ; www.terral.lv

OGRES MEŽA TEHNIKUMS
2007./2008.m.g. aicina mācīties:

PAZIŅOJUMS

Naujenes pagasta padome 27.06.2007. ir pieņēmusi lēmumu Nr. 464 "Par detālplānojuma izstrādes uzsākšanu, darba uzdevuma apstiprināšanu un sabiedriskās apspriešanas pirmā posma organizēšanu īpašumam ar kadastra apzīmējumu 4474 002 0029 Locikos 231,77 ha platībā" (prot.nr.13., 46.§), ar kuru tiek uzsākta Daugavpils lidostas detālplānojuma pirmā posma sabiedriskā apspriešana no 08.08.2007. līdz 29.08.2007. Ar detālplānojuma materiāliem sabiedriskās apspriešanas laika posmā var iepazīties Naujenes pagasta padomē (Skolas iela 15, Naujene, Naujenes pag., Daugavpils raj., LV-5462), Naujenes tautas bibliotēkā (Daugavas ielā 29A, Kraujas c.), darba dienās no plkst. 9.00 līdz 16.00. Apmeklētājus, kā arī rakstiskus priekšlikumus, pieņem katru pirmdienu no plkst. 9.00 līdz 12.00 un no 13.00 līdz 16.00. Naujenes pagasta padomē (Skolas iela 15, Naujene, Naujenes pag., Daugavpils raj., LV-5462), fiziskām personām norādot savu vārdu, uzvārdu, adresi.

Papildu informāciju var saņemt pie J. Kovaļevskas, tālr. 5476847.

Paziņojums par detālplānojuma sabiedriskās apspriešanas otro posmu

Pamatojoties uz Laucesas pagasta padomes 2007.gada 26.jūlija lēmumu nr.158 (prot. nr.11, p.14) zemes gabala "KADIĶI", Laucesas pagastā, kadastra nr.4464 001 0152, izstrādātā detālplānojuma pirmā redakcija tiek nodota sabiedriskajai apspriešanai un atzinumu saņemšanai. Sabiedriskās apspriešanas otrā posma termiņš noteikts no 2007.gada 15.augusta līdz 2007.gada 5.septembrim. Sabiedriskās apspriešanas pasākums notiks 2007.gada 4.septembrī plkst. 13.00 Laucesas pagasta padomē Mirmijā, Miera 26, Laucesas pagastā, Daugavpils rajonā. Ar detālplānojuma pirmās redakcijas materiāliem var iepazīties un iesniegt rakstiskus priekšlikumus Laucesas pagasta padomē Mirmijā, Miera 26, Laucesas pagastā, Daugavpils rajonā, vai SIA Kompānija "PARNAS" Pro Daugavpils filiāles birojā Daugavpilī, Kandavas ielā 4-49, LV-5401, tālr.65457155, fakss 65457156, e-pasts: ilze.mezniece@apollo.lv.

"Par tehniskā projekta izstrādāšanu siltumcentrāles Nr.1 caurlaides un žoga rekonstrukcijai un mehāniskās darbnīcas piebūvei"

1. Piedāvājumi iesniedzami pēc adreses Daugavpils, 18.novembra iela 4, PAS "Daugavpils siltumtīkli" sekretariātā, līdz 2007.gada 15.augusta plkst. 16-00.
2. Piedāvājumu pretendenti iesniedz slēgtā aploksnē ar norādi – „Siltumcentrāles Nr.1 caurlaides un žoga tehniskā projekta izstrādāšana" cenu aptauja.
3. Dokumentu komplektu piedāvājuma sagatavošanai var saņemt 18.novembra ielā 4, Daugavpilī, sekretariātā.

Papildus informācija un uzziņas pa tālr. 5407539 vai 5407533.

Tarifa projekts

SIA „Ornaments", reģ. N 41503003743, juridiskā adrese: Jelgavas iela 21, Ilūkstes novads, Ilūkste, 06.08.2007.

NAUJENES PAGASTA PADOMES SĒDĒ

13. un 27. jūnija pagasta padomes sēdēs izskatīti 140 jautājumi. Tai skaitā:

Apstiprināta autoceļu un ielu attīstības programma

Deputāti apstiprināja Naujenes pagasta autoceļu, ielu tīkla un ielu apgaismojuma saglabāšanas un attīstības programmu 2007. – 2015. gadam. Tā izstrādāta ar mērķi radīt pamatu investīciju piesaistei, uzņēmējdarbības attīstībai un iedzīvotāju dzīves apstākļu uzlabošanai.

Uz doto brīdi pašvaldībai pieder 121,1 km ceļu, kuru izmaksa sastāda 2,3 milj. latu. 84% ir ceļi ar grants segumu, 12% – ceļi bez grants seguma un tikai 4% – ar asfalta segumu. Pašvaldības ceļu ikdienas un periodiskās uzturēšanas finansējums ir no Daugavpils rajona pašvaldības autoceļu fonda līdzekļiem. Kaut arī ar katru gadu šī summa palielinās, tā sastāda tikai trešo daļu no pieprasītā finansējuma.

Lielo ciemu ielu kopgarums sastāda 17,6 km. No tiem 73% ir klāti ar asfalta segumu, bet pārējie ir ar grants segumu vai bez seguma. 2005. – 2006. gadā ielu uzturēšanai izlietoti 28,1 tūkst. latu, to apgaismojumam – 5,8 tūkst. latu.

Programma paredz autoceļu tīkla uzturēšanu un attīstību, kā arī ielu uzturēšanas uzlabošanu. Līdz 2015. gadam pagasta autoceļu remontiem plānots iztērēt 3,7 milj. latu.

Ielu un autostāvvietu uzturēšanai un remontiem Kraujā, Vecstropos, Locikos un Naujenē paredzēts izlietot 2,2 milj. latu. Turklāt par 212 tūkst. latu tiks nomainīti ielu apgaismojuma stabi un gaismekļi. Kopumā programmas īstenošanai paredzēts izmantot 6,2 milj. latu.

Izmaiņas budžetā

Veikti grozījumi saistošajos noteikumos "Par Naujenes pagasta 2007. gada budžetu ".

Budžeta ienākuma daļa palielināta par **214,4** tūkst. latu. Papildus saņemta valsts mērķdotācija pagasta infrastruktūras attīstībai un pašvaldību apvienošanas Daugavpils novadā projekta izstrādāšanai, kā arī dotācija nekustamā īpašuma nodokļa par ēkām prognozes samazinājuma kompensācijai. Turklāt palielinājās pārskaitītie pašvaldības budžetā valsts nodevu un sniegto maksas pakalpojumu ieņēmumi. No šiem līdzekļiem **142** tūkst. latu novirzīti Naujenes pamatskolas ēkas siltināšanas projekta turpināšanai, **58** tūkst. latu – autobusa iegādei bērnu un skolēnu pārvadāšanai, **10** tūkst. latu – pašvaldību apvienoša-nās tehniskā projekta izstrādei, **3** tūkst. latu – atpūtas vietas labiekārtošanai Locikos, **600** latu – bāriņtiesas telpu remontam, **312** latu – Naujenes pamatskolai pļaujmašīnas iegādei, **275** lati – tautas bibliotēkas Naujenes apkalpošanas punkta remontdarbiem un inventāra iegādei.

Nodevas par pasākumu rīkošanu

Pieņemti saistošie noteikumi "Par pašvaldības nodevu par izklaidējoša rakstura pasākumu rīkošanu publiskās vietās Naujenes pagastā". *(Tiek publicētas informatīvā biļetena "Naujene Vēstis" 5. lpp.).*

Apstiprinātas darba grupas

Deputāti apstiprināja darba grupas izveidošanu saistošo noteikumu "Par palīdzību sniegšanu dzīvokļa jautājumu risināšanā" grozījumu izstrādei. Darba grupas vadītājs – Naujenes pagasta padomes izpilddirektors **A. Aizbalts**. Tās sastāvā iekļauti pagasta administrācijas darbinieki, Sociālo pakalpojumu un sociālā palīdzības centra, SIA "Naujenes pakalpojumu serviss" un daudzdzīvokļu māju valdes vadītāji.

Apstiprināta darba grupa Naujenes pirmskolas izglītības iestādes "Rūķītis" attīstības plāna izstrādei. Tās vadītāja – pirmskolas izglītības iestādes vadītāja **A. Vaidere**. Darba grupas sastāvā iekļauti pagasta padomes deputāti, pagasta administrācijas speciālisti un pirmskolas izglītības iestādes darbinieki. Darba grupai līdz 2007. gada 1. decembrim jāizstrādā iestādes attīstības plāns.

Par iepirkuma komisiju

Veikti grozījumi pagasta padomes 2005. gada 14. septembra lēmumā "Par Naujenes pagasta padomes iepirkuma komisijas sastāvu". No komisijas sastāva izslēgti **J. Pudovkina, T. Miglāne** un **P. Brovkins**, bet tās sastāvā iekļauta finanšu nodaļas vadītāja **G. Boroņenko**, attīstības un plānošanas nodaļas vides aizsardzības speciāliste **T. Rešetņikova** un īpašuma apsaimniekošanas nodaļas saimniecības vadītāja **J. Marhileviča**.

Pagarināts nomas līgums

Sakarā ar to, ka pašvaldības ēkas "Mētras" ar platību 96,1 kv. m Židinos nomas līguma termiņš ar SIA "Alta M" ir iztecējis, **pieņemts lēmums pagarināt šīs ēkas nomas līgumu līdz 2007. gada 31. decembrim.**

Uz iesniegumu pamata pieņemti administratīvie akti.

– par zemes pastāvīgās lietošanas tiesību izbeigšanu un nodošanu nomā. 32 cilvēkiem pārtrauktas zemes pastāvīgās lietošanas tiesības ar kopējo platību 48,5 ha. Pēc zemes robežu plānu izgatavošanas ar zemes lietotājiem tiks noslēgts nomas līgums.

– par aprēķinātās samaksas samazināšanu, izpērkot zemi. Ņemot vērā zemes lietošanas mērķi, zemes lietošanas laiku līdz pieprasīšanai īpašumā un darba stāžu lauksaimniecībā, diviem pagasta iedzīvotājiem samazināts samaksas apmērs par izpērkamo zemi no 29 līdz 33%.

Pamatojoties uz dzīvokļu īpašnieku iesniegumiem, pieciem cilvēkiem (Krauja, Vecstropi un Pritikina) **anulētas ziņas par deklarēt.**

Kārtējās pagasta padomes sēdes notiks 8. un 29. augustā plkst. 14.00.

Pastāvīgo komiteju sēdes:

Attīstības, tautsaimniecības un komunālo jautājumu komiteja (priekšsēdētājs **J. Butāns**) – 21. augustā plkst. 13.00.

Sociālo un veselības aprūpes jautājumu komiteja (priekšsēdētāja **I. Miglāne**) – 21. augustā plkst. 15.00.

Izglītības, kultūras un veselīga dzīvesveida veicināšanas komiteja (priekšsēdētāja **L. Gasjaņeca**) – 22. augustā plkst. 13.00.

Finanšu komiteja (priekšsēdētāja **V. Pudovkina**) – 22. augustā plkst. 15.00.

KOPĪGAIS DARBS DEVA LABUS REZULTĀTUS

(Turpinājums. Sākums 1. lpp.)

projektu īstenošanu: pašvaldības informācijas un komunikācijas tīkla izveide, Dienvidlatgales sadzīves atkritumu apsaimniekošana un velo maršrutu tīkla attīstīšana dabas parkā "Daugavas loki".

Pārskata gadā turpinājās darbs pie vides pārvaldības sistēmas (EMAS) izstrādāšanas un ieviešanas Naujenes pagasta pašvaldībā. 2006. gada septembrī tika izstrādāta un apstiprināta Naujenes pagasta vides politika, kuras galvenais mērķis – sekmēt pagasta iedzīvotāju labklājību, nodrošināt priekšnosacījumus ilgspējīgai un līdzsvarotai pagasta attīstībai, ievērojot Latvijas Republikas vides tiesību aktus un Eiropas Savienības integrācijas principus. Naujenes pagasta padome savā darbībā finansiālo un tehnisko iespēju robežās apņemas pastāvīgi samazināt negatīvo ietekmi uz apkārtējo vidi.

2006. gadā turpinājās darbs pie Latvijas normatīvo aktu prasību ievērošanas. Izstrādāti un apstiprināti saistošie noteikumi "Par Naujenes pagasta atkritumu apsaimniekošanu" un Naujenes pagasta vides pārskats.

Mājokļu jautājums bija viens no svarīgākiem jautājumiem, kam pārskata gadā Naujenes pagasta padome pievērsa vislielāko uzmanību. SIA "Naujenes pakalpojumu serviss" un Naujenes pagasta Vectropu, Kraujas, Lociku un Naujenes ciema daudzdzīvokļu māju valde organizēja informatīvās sapulces dzīvokļu īpašniekiem ar mērķi pārvaldīt savu dzīvojamo fondu un izveidot dzīvokļu īpašnieku biedrības. Naujenes pagasta padome finansiāli atbalstījusi pirmās dzīvokļu īpašnieku kooperatīvās sabiedrības Kraujas ciemā, dzīvojamā mājas Daugavas ielā 26 reģistrēšanu Latvijas Republikas Uzņēmumu reģistrā.

Gada pārskats plaši atspoguļo arī Naujenes pagasta padomes administrācijas, kas sastāv no finanšu nodaļas, lietu pārvaldes, attīstības un plānošanas nodaļas, īpašuma apsaimniekošanas nodaļas, dzimtsarakstu nodaļas un pieciem galvenajiem speciālistiem, darbību. Pārskata gadā Naujenes pagasta padotībā bija 14 iestādes, kuru darbības mērķis – nodrošināt likumā "Par pašvaldībām" noteikto funkciju izpildi. Lai lietderīgi izmantotu pašvaldības budžeta līdzekļus, optimizēta pagasta administratīvo resursu izmantošana, kā arī ir veiktas izmaiņas gan administrācijas, gan padoto pašvaldības iestāžu struktūrā. Jāatzīmē, ka visiem pašvaldības darbiniekiem ir paaugstināta darba alga un saglabātas visas sociālās garantijas, kuras ir paredzētas koplīgumā. Katru gadu Naujenes pagasta padome apbalvo pašvaldības darbiniekus un iedzīvotājus par ieguldījumu Naujenes pa-gasta attīstībā un radošu darbību. 2006. gadā ar Atzinības rakstiem, Pateicībām un naudas balvām tika apbalvoti pašvaldības darbinieki, skolotāji, skolēni, sociālie, medicīnas, kultūras un sporta darbinieki, uzņēmēji un pagasta iedzīvotāji, kuri aktīvi piedalījās pagasta pašvaldības darbā.

Pārskatā periodā Naujenes pagastā turpinājās darbs pie sabiedriskajām attiecībām un saiknes veidošanu ar sabiedrību.

2006. gadā pašvaldības ikdienas darbā iesaistījās Naujenes un Lāču pamatskolas, Naujenes bērnu un jauniešu centrs, Naujenes mūzikas skola, Naujenes pirmskolas izglītības iestāde, kā arī Naujenes kultūras centra, Naujenes tautas bibliotēkas, Naujenes novadpētniecības muzeja, Naujenes sporta kluba, Naujenes sociālas aprūpes dienas centra "Žēlsirdība" darba kolektīvi un pagasta iedzīvotāji. Viņi piedalījās valsts, rajona un pagasta aktivitātēs, Latvijas un ārvalstu delegāciju pieņemšanās.

Īpaši liela aktivitāte pagasta iedzīvotāju vidū bija vērojama teritorijas plānojuma grozījumu sabiedriskās apspriešanas ietvaros. Tās laikā viņi izteica konkrētus priekšlikumus, kā labāk, racionālāk izmantot savu zemes īpašumu un attīstīt Naujenes pagasta teritoriju 2007. – 2015. gadā. Jāatzīmē, ka visvairāk priekšlikumu ir saņemts par savrupmāju, sabiedrisko un ražošanas objektu būvi.

2006. gadā aktīvi darbojās gan jauniešu, gan pensionāru biedrības, kuras piedalījās pagasta sabiedriskajās aktivitātēs, īstenojot savus projektus ar Naujenes pagasta padomes un Daugavpils rajona padomes lauku partnerības finansiālo atbalstu.

Naujenes pagasts pieņēma 14 delegācijas, tai skaitā četrus Latvijas Republikas ministrus, četras ārzemju delegācijas no Polijas, Vācijas, Zviedrijas un Ukrainas, kuras iepazinās ar Naujenes pagasta padomes darbību sociālajā, vides aizsardzības un tūrisma jomā. Turpinājās sadarbība kultūras, lauksaimniecības un izglītības jomā un pieredzes apmaiņā ar Polijas Republikas Lomžas rajona Miastkovo pašvaldību. Naujenes pašvaldība dalījās savā darba pieredzē ar Latvijas Kuldīgas un Ludzas rajonu pašvaldību darbiniekiem.

Pārskata gadā Naujenes pagasta pašvaldība piedalījās valsts mēroga izstādēs: Starptautiskā tūrisma izstāde "Balttour 2006" un izstāde "Reģionālā attīstība Latvijā 2006".

Gribētos atcerēties 2006. gada rudeni, kad Naujenes pagasta padome sadarbībā ar Jezupovas Sv. Pētera un Pāvila Romas katoļu draudzi pirmo reizi Jezupovas baznīcā pieņēma Rēzeknes un Aglonas diecēzes bīskapu Jāni Buli.

2006. gadā Naujenes pagasta katra ģimene bezmaksas turpināja saņemt informatīvo biļeteni "Naujenes Vēstis", kurā palielinājās lappušu skaits. 2006. gadā uzsākts darbs pie jaunās Naujenes pagasta mājas lapas izveides.

Paldies Naujenes pagasta padomes deputātiem, administrācijas speciālistiem, iestāžu un dienestu vadītājiem un darbiniekiem, Naujenes pagasta uzņēmējiem un iedzīvotājiem par sadarbību un par 2006. gadā paveikto darbu.

Ar cieņu,

Naujenes pagasta padomes priekšsēdētāja Vasilisa Pudovkina

Sabiedriskā apspriešana

Plānojam lidostas celtniecību Locikos

Naujenes pagasta padome paziņo par detālplānojuma izstrādes uzsākšanu starptautiskās reģionālās lidostas "Daugavpils" būvniecībai zemes gabaliem ar kadastra apzīmējumu 4474-005-0015 3,44 ha platībā un kadastra apzīmējumam 4474-002-0029 231,77 ha platībā.

No 2007. gada 8. augusta līdz 29. augustam notiks sabiedriskās apspriešanas 1. posms. Ar detālplānojuma materiāliem var iepazīties Naujenes pagasta padomē (Skolas ielā 15, Naujene) un Naujenes tautas bibliotēkā (Daugavas ielā 31, Krauja) darbdienās no pulksten 9.00 līdz 17.00.

Priekšlikumus lūdzam iesniegt rakstiskā veidā Naujenes pagasta attīstības un plānošanas nodaļas vadītājai **J. Kovaļevskai** (Skolas ielā 15, Naujene, tālr. 65476847).

Papildinformācija par sabiedriskās apspriešanas pasākumiem tiks publicēta mājas lapā www.naujene.lv

ATKĀRTOTA IZSOLE

Naujenes pagasta padome organizē ceturto smilts-grants un smilts atradnes "Butišķi" smilts-grants un smilts ieguves tiesību izsoli. Zemes gabals, 8.43 ha platībā ar kadastra Nr. 44740070347, atrodas Naujenes pagasta Nitišos.

IZSOLE NOTIKS 2007. GADA 14. AUGUSTĀ PLKST. 13.30, SKOLAS IELĀ 15, NAUJENĒ.

Ar izsoles noteikumiem var iepazīties Naujenes pagasta administratīvajā ēkā Skolas ielā 15, Naujenē, tālrunis uzziņām **54 76843** un mājas lapā **www.naujene.lv**

Pieteikumus izsolei var iesniegt līdz 14. augustam (plkst. 13.30).

IZSOLE

Naujenes pagasta padome atsavina, pārdodot rakstiskā izsolē, nekustamo īpašumu – zemes gabalu 0.18 ha platībā (kadastra numurs 4474 001 0700) un uz tā esošo vienstāvu ķieģeļu mūra ēku, kas atrodas Muzeja ielā 1, Locikos.

IZSOLE NOTIKS 2007. GADA 23. AUGUSTĀ PLKST. 13.30, SKOLAS IELĀ 15, NAUJENĒ.

Ar izsoles noteikumiem var iepazīties Naujenes pagasta administratīvajā ēkā Skolas ielā 15, Naujenē, tālrunis uzziņām **54 76843** un mājas lapā **www.naujene.lv**

Pieteikumus izsolei var iesniegt līdz 23. augustam (plkst. 13.30).

KUSTAMĀS MANTAS ATSAVINĀŠANA

Naujenes pagasta padome atsavina, pārdodot par brīvu, nosacīto cenu **Ls 700, vieglo automašīnu NISSAN ALMERA**, izlaiduma gads - 1999.

Pieteikties vieglās automašīnas iegādei var līdz 2007. gada 6. augustam.

LATVIJAS VĒSTNESIS

VALSTS SABIEDRĪBA AR IEROBEŽOTU ATBILDĪBU
Reģ. Nr: 40003113794 Adrese: Bruņinieku 41, Rīga, LV-1011 http://www.lv.lv/

Reģionālie projekti SIA
Vīlandes iela 7-2 Rīga LV-1010

PUBLIKĀCIJAS APLIECINĀJUMS

Latvijas Republikas oficiālā laikraksta "Latvijas Vēstnesis" laidienā Nr. 35 (2008.gada 4.marts) ir publicēts šāds paziņojums:

Paziņojums par detālplānojumu Daugavpils rajonā

□

□*Saskaņā ar Naujenes pagasta padomes 27.02.2008. lēmumu nr.67 (sēdes protokols nr.5., 1.§) "Par detālplānojuma pirmās redakcijas nodošanu sabiedriskajai apspriešanai" sabiedriskajai apspriešanai un atzinumu saņemšanai nodota Daugavpils rajona Naujenes pagasta zemesgabala "Lociki" (kadastra nr. 44740020029) detālplānojuma pirmā redakcija.*

□*Sabiedriskās apspriešanas otrā posma termiņš noteikts no 07.03.2008. līdz 28.03.2008.*

□*Ar detālplānojuma 1.redakciju varēs iepazīties Naujenes pagasta padomē (Skolas iela 15, Naujene, Naujenes pagasts), Naujenes Tautas bibliotēkā (Daugavas iela 29A, Krauja, Naujenes pagasts), Naujenes Tautas bibliotēkas Lociku filiālē (Muzeja iela 6, Lociki, Naujenes pagasts) un Naujenes Tautas bibliotēkas Vecstropu filiālē (18.novembra iela 392, Vecstropi, Naujenes pagasts) iestāžu darba laikā.*

□*Sabiedriskās apspriešanas sanāksme notiks 27.03.2008. plkst. 18 Naujenes kultūras centrā (Lociki, Muzeja iela 6, Naujenes pagasts, Daugavpils rajons).*

□*Atsauksmes par detālplānojuma pirmo redakciju jāiesniedz rakstiskā veidā Naujenes pagasta padomē (Skolas iela 15, Naujene, Naujenes pagasts, Daugavpils rajons, LV-5462) līdz 28.03.2008. darbdienās no plkst.9 līdz 17. Iesniegumā norādāmas ziņas par tā iesniedzēju (fiziskajai personai - vārds, uzvārds un adrese, juridiskajai personai - nosaukums un juridiskā adrese).*

□

□

Rēķina Nr. 8020532 Publikācija reģistrēta sludinājumu datu bāzē ar Nr.: 0649325.

Sludinājumu un reklāmas kontroliere **Angelina Pismennaja**

VSIA LATVIJAS VĒSTNESIS PUBLIKĀCIJU APSTIPRINĀŠANAS KLIENTU CENTRS

ERKĀMA UN SLUDINĀJUMI

www.latgaleslaiks.lv

Par Domenes pagasta pašvaldības pieder
mulle cirsmas "BRATANIŠĶI" izsoles kārtībā apstiprināšanu:
1. Domenes pagasta padomei piederošā zemes cirsma "Bratanišķi", kadastra Nr.4450-003-0027 platībā izsolē 180 m 3.
2. Nosākt mežā cirsma "Bratanišķi" nomāšu izsoles sākuma cenu Ls 2500,00 apmērā.
3. Pieteikuma iesniedzams Domenes pagasta padomei šādā kārtībā: Brīžones ielā 2 ,Domenē, Domenes pagastā, Daugavpils rajonā , LV - 5462 līdz 2007.gada 27.martam.
4. Informāciju var saņemt par cirsmas izsoli un pieteikuma veidlapu informēšanu pa tālruņiem: 54 07602 ; 54 76705.
5. Izsoles laiku nosaka 2007.gada 28.martā , plkst. 10.00 , Domenes pagasta padomē, Brīžones ielā 2 , Domenē , Domenes pagastā , Daugavpils rajonā .

Saskaņā ar Naujenes pagasta padomes 27.02.2008. lēmumu Nr.67 (sēdes protokols Nr.5, 1.§) "Par detālplānojuma pirmās redakcijas nodošanu sabiedrīskajai apspriešanai" sabiedrīskajai apspriešanai un atzinumu saņemšanai nodots Daugavpils rajona Naujenes pagasta zemesgabala "Lociņi" (kadastra Nr. Nr.44740030329) detālplānojuma pirmā redakcija.

Sabiedriskās apspriešanas ērā posma termiņš noslēdzas no 07.03.2008. līdz 28.03.2008.

Ar detālplānojuma 1.redakciju varēs iepazīties Naujenes pagasta padomē (Skolas iela 15, Naujene, Naujenes pagasts), Naujenes Tautas bibliotēkā (Daugavas iela 29A, Krāslava, Naujenes pagasts), Naujenes Tautas bibliotēkas Lociņu filiālē (Mazmāja iela 6, Lociņi, Naujenes pagasts) un Naujenes Tautas bibliotēkas Vecsvorpu filiālē (18.novembra iela 302, Vecsvorpi, Naujenes pagasts) ieņēmu darba laikā.

Sabiedriskās apspriešanas sanāksme notiks 27.03.2008. plkst. 18:00 Naujenes kultūras centrā (Lociņi, Mazmāja iela 6, Naujenes pagasts, Daugavpils rajons).

Atsauksmes par detālplānojuma pirmo redakciju jāiesniedz rakstiski veidā Naujenes pagasta padomē (Skolas iela 15, Naujene, Naujenes pagasts, Daugavpils rajons, LV-5462) līdz 28.03.2008. darbdienās no 9:00 līdz 17:00. Iesniegumā norādāmas ziņas par tā iesniedzēju (fiziskajai personai - vārds, uzvārds un adrese, juridiskajai personai – nosaukums un juridiskā adrese).

PĀRDOD

Ekskluzīvas ārdurvis ar vitrāžu (1 gb., jaunas). Ls 325. Tālr. 26847347.

Lauku māju ar zemi 11 ha, Preiļu raj. Gutru pag. Tālr. 29350726.

Divviru ārdurvis (1 gb., jaunas). Tālr. 26847347.

Elektrisko zāļi mašīna zāģēšanai. Tālr. 26382321.

ĪRE

Telpas Līvānos 50 m². Tālr. 26847347.

LOGI UN DURVIS

AILĒ grupas tirdzniecības tīkls visā Latvijā

DAUGAVPILS, Alejas iela 86, tālr. 6 54 22517

Rīgas iela 20, tālr. 6 54 28652

LOGU

www.ailelogi.lv

Skolā mācās 200 bērnu no tiem no Daugavpils, bet arī no Rīgas, Jelgavas, Rēzeknes, Krāslavas, Jēkabpils pilsētām, ka arī no dažādām rajoniem.

Mācības notiek latviešu un krievu valodā.

Skolas adrese: Abavas ielā 1, Daugavpilī, tālr. 54 42778, 54 41748, 26535430. (tramvaja Nr. 3 līdz galapunktam)

Riebiņu novada dome

Riebiņu novada iedzīvotāji izmanto iespēju iegūt un papildināt zināšanas uzņēmējdarbības jomā

Sandra Čingula, projekta vadītāja

Zināšanas ir informācija, kas cilvēkam paver plašāku dzīves skatījumu un apvāršņi. Tās savā ietvar brīvības, neatkarības un attīstības iespējas. Mūsdienās ir ļoti daudz informācijas, zināšanas var iegūt un papildināt visdažādākajos veidos – sākot no izglītības iestāžu piedāvājumiem apguves programmām, dažādu kursu un semināru koncentrētām apmācībām, drauga vai kaimiņa padomiem, līdz pat pašmācībai no grāmatām, presēs, TV vai interneta iespējām.

Ar Eiropas Sociālā fonda, Latvijas valsts finansējuma palīdzību un Riebiņu novada domes projekta īstenošanas organizēšanas nodrošināšanu, novada iedzīvotājiem ir iespēja iegūt koncentrētas pamatizināšanas vairākās mūsdienās svarīgās jomās – projektu vadībā, uzņēmējdarbībā, biznesa uzsākšanā un plānošanā, datoru pamatprogrammu lietošanas apguvē, grāmatvedībā, lietvedībā un sevis pašizziņā – psiholoģijā. Jau gada garumā tas ir iespējams ar projekta "Apmācību programmu nodrošināšana komercdarbības un pašnodarbinātības uzsākšana sociālās atstumtības pakļautajām personu grupām Riebiņu novadā" (līguma nr. VPD1/ESF/NVA/08/GS/3.3.3./0001/0077/27) realizēšanas palīdzību. Minētā projekta vispārējais mērķis ir sekmēt Riebiņu novada sociālās atstumtības riskam pakļauto iedzīvotāju grupu iespējas uzsākt uzņēmējdarbību vai pašnodarbinātību.

2007. gada laikā minētās apmācības Riebiņu novada teritorijā ir jau notikušas Silajāņu, Sīļukalna, Rušonas un Galēnu pagastu teritorijās, bet 2008. gadā ir uzsāktas apmācības Stabulnieka un pavasarī tiek plānotas Riebiņu pagasta teritorijā. Līdz šim projektā ir iesaistījušies jau 67 iedzīvotāji un kopumā projektā paredzēts iesaistīt 80 novada iedzīvotājus.

Būtiski ir arī tas, ka apgūstot minētās apmācību programmas, paplašināsies teoretiskās un praktiskās zināšanas komercdarbības un pašnodarbinātības jomā, tiks apgūtas zināšanas mūsdienu tehnoloģiju izmantošanā, izpratne biznesa plānu būtībā un projektu izstrādes specifika, apgūti grāmatvedības un lietvedības pamati, iepazīti komunikāciju, prezentāciju un diplomātijas pamatjautājumi un prasmes, veikta pašizziņa katram apmācību dalībniekam, kas ļauj labāk izprast sevi, savu būtību un dzīves prasības. Tādejādi sniegtā informācija ļauj paskatīties ar plašākām zināšanām un citu redzeslocīku uz Latgaliē, Latvijā un pasaulē notiekošajiem procesiem un iespējām attīstīt uzņēmējdarbību. Apmācību kurse beigās projektā iesaistītajām personām ir iespēja starēt izstrādātajos projektu konkursos ar jau rakstu izstrādātu projektu, biznesa plānu, tāpēc šis apmācību kurss palīdz sociāli atstumtajām personām uzsākt komercdarbību vai pašnodarbinātību. Pēc apmācību programmas apgūšanas tiek izsniegti apliecinājumi par apmācību programmas pabeigšanu. Tāpat arī katras apmācību grupas programmas noslēgumā tiek organizēta pieredzes apmaiņas brauciens uz vairākām saimniecībām un uzņēmumiem, kur ir iespēja iepazīties ar dažādu nozaru uzņēmējdarbības iespējām Latgalē, iegūt labas idejas un novērtēt to, ka līdzīgam ir dota iespēja darboties un izvēlēties savu uzņēmējdarbības lauciņu, sākot ar mazām aktivitātēm un darbībām, pakāpeniski paplašinoties un nostiprinot savu pozīciju izvēlētajā jomā. Projekts sniedz zināšanas – kā tās tiek apgūtas vai izmantotas ir atkarīga no katra cilvēka personības, iespējām, gribaspēka, varēšanas un vēlēm. Mūsdienās ir dotas plašas iespējas, tikai katram pašam ir jāatrod tā niša un uzņēmējdarbības joma, kursa dēļ cilvēkā ir iekšēja motivācija iegūdīt, riskēt, cīnīties, nepadoties pie pirmajām grūtībām un to atļaujot vai pārvarēt. Tas ir smags un sarežģīts darbs, kas prasa ne tikai 8 darba stundas diennakti un ne vienmēr atdeve no tā ir uzreiz redzama un iegūstama, tāpēc ne katrs cilvēks izvēlas šo sarežģīto un plīnes pašatdeves prasošo ceļu. Apmācību projektā sniegtās zināšanas ir tikai pasms līdz katras personības izvēlei. Projekts iepazīstina ar uzņēmējdarbības uzsākšanas iespējām un sniedz kvalitatīvas pamatizināšanas un prasmes, kas sekmē iespēju veidot savu uzņēmumu; pašnodarbinātības aktivitātes vai paplašināt darbību un veicina iedzīvotāju personības atšķirību un iekļaušanos darba tirgū.

Projektu 80% apmērā līdzfinansē Eiropas Savienība (Eiropas Sociālais fonds) un 20% Latvijas valsts. Par projekta pasākumu aktivitāšu ieviešanu atbild Riebiņu novada dome.



LATVENERGO SADALES TĪKLS

Cienījamie klientiem

Sakarā ar plānotajiem rekonstrukcijas darbiem tiks pārtraukta elektroenerģijas piegāde

Daugavpils rajonā:

Maļinovas pagastā

10.-13. martā no 09.00 – 17.00

17. un 18. martā no 09.00 – 17.00

- TP-6089 Ciemati: Mazie Kokini, Sīļaciņši, Lielā Kokini

19. martā no 09.00 – 17.00

- TP-6089, TP-6137, TP-6474 Maļinovā: Druvas ielā, ciemati: Mazie Kokini, Sīļaciņši, Lielā Kokini

Daugavpilī:

7. martā no 09.00–16.00

- TP-195, L-15, KS-1514 Krāslavas ielā 62

10. martā no 08.00–17.00

- TP-168, L-1 Agionas ielā 15, 16, 18, 19, 21, 22A, 23, Ventspils ielā 86, 86A, 86C, 86D, 88, 88A, 94, 102, 104, 106, 108, Aizputes ielā 3, 3A, 4, 5A, 7, 8, 9, 9A, 10, 10A, 11, 12, 14, 16, 18, 20, 22

Tālrunis uzziņām: 80200404

Atvainojiet, ja rodas neērtības!

APSVEIKUMS

Vārds, uzvārds: NEPUBLICĒ

Adrese: Tālr.:

0.50 Ls

Pārdod jauno traktoru „FOTON 254" 4x4, dīzeļa, tepals, BOM, uzkare, kompresors, garenlīs, šlinga. Tālr. 26865028.

LASIET "LATGALES LAIKU" INTERNETĀ www.latgaleslaiks.lv

Izdruka no LV.LV LATVIJAS VĒSTNESIS

12.06.2008 10:50

http://www.vestnesis.lv/?menu=doc&id=176688

LATVIJAS VĒSTNESIS

LATVIJAS REPUBLIKAS OFICIĀLAIS LAIKRAKSTS

Publicēts: Latvijas Vēstnesis > 12.06.2008 91 (3875) > Sludinājumi > Paziņojumi par teritorijas plānošanu

Paziņojumi par teritorijas plānošanu

Paziņojums

Naujenes pagasta padome saskaņā ar Latvijas Republikas Ministru kabineta 2004.gada 19.oktobra noteikumu Nr. 883 "Vietējās pašvaldības teritorijas plānošanas noteikumi" VII nodaļas 69.1., 72.punktu 2008.gada 28.maijā ir pieņēmusi lēmumu (prot.nr.11, 1.§) par Daugavpils rajona Naujenes pagasta Lociku ciema zemesgabala "Lociki" detālplānojuma galīgās redakcijas apstiprināšanu un saistošo noteikumu nr. 11 "Par Daugavpils rajona Naujenes pagasta Lociku ciema zemesgabala "Lociki" detālplānojumu" apstiprināšanu. Ar izstrādāto detālplānojumu var iepazīties Naujenes pagasta padomē (Skolas ielā 15, Naujenē, Naujenes pag., Daugavpils raj., LV-5462), Naujenes tautas bibliotēkā (Daugavas ielā 31, Kraujas c.) un Naujenes pagasta oficiālajā mājas lapā www.naujene.lv.

Paziņojums par teritorijas plānojuma grozījumu sabiedrisko apspriešanu

Ar Lielvārdes novada domes 28.05.2008. lēmumu (prot. nr.6, lēmums nr.3) tiek organizēta Lielvārdes novada teritorijas plānojuma grozījumu nekustamā īpašuma "Inguži" 2. zemes vienībai sabiedriskā apspriešana. Plānojuma grozījumu sabiedriskās apspriešanas termiņš noteikts no 2008.gada 17.jūnija līdz 2008.gada 8.jūlijam. Ar teritorijas plānojuma grozījumiem var iepazīties un iesniegt rakstiskus priekšlikumus Lielvārdes novada domes Būvvaldē Raiņa ielā 11A, Lielvārdē, katru darbdienu no pulksten 8 līdz 17; tālr. 5053733, e-pasts: buvvalde@lielvarde.lv.

Sabiedriskās apspriešanas sapulce notiks 2008.gada 30.jūnijā pulksten 17 Lielvārdes novada domes ēkas 3.stāvā Būvvaldes telpās Raiņa ielā 11A, Lielvārdē.

Arhitekts *Mārtiņš Blodons*

Paziņojums

Saskaņā ar Jelgavas domes 2008.gada 22.maija lēmumiem nr.6/10, nr.6/11, nr.6/9 tiek nodota sabiedriskai apspriešanai detālplānojumu 1.redakcija:

- teritorijai Miezītes ceļā 49 (kadastra nr.0900 009 0024, platība 23500 m^2);

- teritorijai 2.līnijā 2 (kadastra nr.0900 010 0021, platība 31380 m^2);

15. maijā Rīga Reval Hotel Latvija telpās tika paziņots par jauna konkursa Max Factor Top Model Look 2008 atklāšanu

VACATIO modele Grieta Baštika Spānijas žurnālā Telva.

Konkursa mērķis ir atrast jaunas, perspektīvas meitenes, kas vēlas veidot profesionālu, starptautisku modeles karjeru. Konkursu organizē viena no Latvijas lielākajām modeļu aģentūrām **VACATIO**, kas ir Latvijas modeļu aģentu asociācijas biedrs, sadarbībā ar **MAX FACTOR**. Konkursa žūrijā piedalās Latvijas modes biznesa pazīstamākās un profesionālākas personības, fotogrāfs Valts Kleins, stilistes: Žanna Dubska un Tatjana Vlasova, dizainere Natālija Jansone, kura atzīstas, ka ar patīkamu satraukumu gaida tikšanos ar konkursa dalībniecēm, jo spilgtā atmiņā viņai ir palicis jauno modeļu konkurss pirms vairākiem gadiem, kurā viņai vērojot meitenes aizkulisēs, vislabāk palikusi Agnese Žogla, kura toreiz paliekot ceturtā, tagad ir pasaulslavena dizainera Valentino mūza. Vacatio vadītājs Zigmunds Līpiņš piemin augsto aģentūras prestižu gan Latvijā, gan Pasaulē, kas ļauj izveidot pasākumu ar unikālu pieredzi, jo savu dalību žūrijā ir apstiprinājušas pasaules lielākās, prestižākās modeļu aģentūras – Next, Women, Storm, NY models.

Z. Līpiņš aicina konkursam pieteikties visas modeļa darbam perspektīvās meitenes, jo, ja arī viņas visas netiks līdz finālam un nesaņems sponsoru dāvātās balvas: kosmētiku, foto sesijas, skaistumkopšanas procedūras, lidojumus, visām perspektīvajām meitenēm būs iespēja ievi parādīt nozares profesionāļiem un veidot modeles karjeru. Fotogrāfs Valts Kleins, kurš piedalīsies ari meiteņu sagatavošanas un apmācības procesā pirms konkursa fināla, uzsver sagatavošanas procesa profesionālo līmeni, lai konkursa dalībnieces būtu gatavas notāties līdzās pašlaik jau pasaulē pazīstamām Vacatio modelēm: Grietai, kas pēc vidusskolas beigšanas dosies uz Ņujorku un Sidneju, Kristīnei, kas pašlaik atrodas Tokijā, Katrīnei, pašlaik strādā Barselonā, pēc tam atgriežas Parīzē, Anastasijai Londonā.

Konkursa fināls norisinās 30. jūlijā Rīgā Galerijā Centrs, kā augsta līmeņa modes pasākums, kuru filmēs un rādīs LNT televīzijā.

www.latgaleslaiks.lv

Daugavpils pilsētas Centra ģimnāzija
uzņem akceptētus 7., 10. kl. (latviešu un krievu plūsma)

- matemātiskas, dabaszinību un tehniska
- humanitara un sociāla
- vispārizglītojoša

Dokumentus pieņem no plkst. 9.00 līdz 16.00,
tālr. 65428324, 65429872

NEAIZMIRSTIET ABONĒT
LATGALES LAIKU
OTRAJAM PUSGADAM!
LATGALES LAIKS

Pamatojoties uz Lauceses pagasta 2008.gada 09. jūnija lēmumu Nr.119 (prot.Nr.9; 1&) tiek pagarināts Laucesas pagasta teritorijas plānojuma grozījumu sabiedriskās apspriešanas otrais posms līdz 2008.gada 5.augustam.

Tālr. uzziņām: 654 – 76860; 654-76861.

Kas ir teicis, ka viss paliek dārgāks?
20% ATLAIDE*
*Akcija PVC logiem: 01.05.-31.07.2008.
LOGI UN DURVIS
AILE grupas tirdzniecības tīkls visā Latvijā
DAUGAVPILS, Alejas iela 86, tālr. 6 54 22517
Raiņa iela 20, tālr. 6 54 28652
www.allelogi.lv

Paziņojums par detālplānojuma "Lociki" apstiprināšanu un saistošo noteikumu izdošanu

Naujenes pagasta padome 28.05.2008. pieņēma lēmumu (sēdes protokols Nr.11,1.&) "Saistošie noteikumi "Par Daugavpils rajona Naujenes pagasta Lociku ciema zemesgabala "Lociki" detālplānojumu":

1. Apstiprināt Daugavpils rajona Naujenes pagasta Lociku ciema zemesgabala "Lociki" detālplānojuma redakciju par galīgo redakciju.

2. Apstiprināt saistošos noteikumus "Par Daugavpils rajona Naujenes pagasta Lociku ciema zemesgabala "Lociki" detālplānojumu".

Ar apstiprināto detālplānojumu "Lociki" var iepazīties Naujenes pagasta padomē, Naujenes Tautas bibliotēkā Kraujas ciemā, tās Lociku ciema filiālē un Vecstropu apkalpošanas punktā un interneta mājas lapā www.naujene.lv.

Dīnes 1. vidusskola
aicina darba
plānā 2008. mācīt

5.4. Izsūtītas vēstules

5.4.1. Ierakstīto vēstuļu saraksts par „Paziņojumiem ar detālplānojuma „Lociki" risinājumu saistīto nekustamo īpašumu īpašniekiem"

5.4.2. Ierakstīto vēstuļu saraksts „Par nosacījumu pieprasīšanu no institūcijām"

5.4.3. Izsūtīta vēstule VAS „Latvijas Gaisa Satiksme", 07.08.2007.g., Nr.52/07

5.4.4. Paziņojumi ar detālplānojuma „Lociki" risinājumu saistīto nekustamo īpašumu īpašniekiem, 03.03.2008., Nr.08/01-41/1-15 „Par detālplānojuma „Lociki" (kadastra Nr.4474-002-0029) 1.redakcijas sabiedrisko apspriešanu"

5.4.5. „Par atzinuma sniegšanu par detālplānojuma „Lociki" pirmo redakciju", 06.03.2008., Nr.08/01/43/1-19 (VAS „Latvijas Gaisa Satiksme"; SIA „Lattelecom" Komercdienesta Tīkla attīstības daļai; AS „Sadales tīkls" Austrumu reģions; AS „Latvijas gāze"; „SIA „Latvijas propāna gāze"; Lauku atbalsta dienesta Dienvidlatgales reģionālajai lauksaimniecības pārvaldei; VAS „Latvijas valsts ceļi" Latgales reģiona Daugavpils nodaļai; Valsts Ugunsdzēsības un glābšanas dienesta Daugavpils brigādei; Latgales plānošanas reģionam; Daugavpils rajona padomes būvvaldei; VA Sabiedrības veselības aģentūra Daugavpils filiālei; Valsts zemes dienesta Dienvidlatgales reģionālajai nodaļai; Daugavpils reģionālajai vides pārvaldei; Valsts meža dienesta Dienvidlatgales Virsmežniecībai; Latvijas Vides, ģeoloģijas un meteoroloģijas aģentūrai; SIA „Naujenes pakalpojumu serviss"; Civilās aviācijas aģentūras Lidlauku standartu un drošības daļai; Latvijas Republikas Satiksmes ministrijas Aviācijas departamentam; Reģionālās attīstības un pašvaldību lietu ministrijai)

(skatīt nākamās lapas)

SIA „Daugavpils lidosta" ierakstīto vēstuļu saraksts

N.p.k.	Adresāts		Adrese
1.	Sidorova Antoņina	946	Meža ielā 6-26, Krauja, Naujenes pag., Daugavpils raj., LV-5451
2.	Stroganovs Ivans	947	Ritu ielā 11-1, Daugavpils, LV 5417
3.	Petrovs Artjoms	948	M.Čiekuru ielā 1-2, Daugavpils, LV 5413
4.	Grustāns Konstantīns	949	Vecpils ielā 8-2, Naujene, Naujenes pag., Daugavpils raj., LV-5462
5.	Kokins Staņislavs	950	Daugavas ielā 16, Krauja, Kraujas pag., Daugavpils raj., LV-5451
6.	SIA „Latgales Avio"	951	Pērses ielā 9/11, Rīga, LV-1050
7.	Smuļko Vladislavs	952	Priežu ielā 27-1, Daugavpils, Daugavpils, LV-5417
8.	Holodova Ināra	953	Lači 11, Lociki, Naujenes pag., Daugavpils raj., LV-5458
9.	SIA „A.F.T."	954	Lidostas ielā 1, Lociki, Naujenes pag., Daugavpils raj., LV-5458
10.	Dragūns Vladimirs	955	Stropica 9, Naujenes pag., Daugavpils raj., LV-5458
11.	Jakimova Tina	956	Kašatniki 8, Krīvani, Naujenes pag., Daugavpils raj., LV-5462
12.	SIA"SAU"	957	Liepājas ielā 46, Preiļi, LV-5301
13.	SIA „Impleks"	958	Vidzemes ielā 143A, Daugavpils, LV-5421
14.	Dukšinska Monika	959	Aglonas ielā 40-1, Daugavpils, LV-5417
15.	Kreipāns Broņislavs	960	Teivāni 3, Teivāni, Naujenes pag., Daugavpils raj., LV-5451

Tov.v. N 946 - N 960 / 15 lapas

DAUGAVPILS
10. 08. 2007
06
LV-54

Līdz ar to, ka Jums piederošais zemes gabals robežo ar mums piederošo lidlauku "Lociki", informējam Jūs ka Naujenes pagasta padome 27.06.2007. ir pieņēmusi lēmumu Nr. 464 "Par detālplānojuma izstrādes uzsākšanu, darba uzdevuma apstiprināšanu un sabiedriskās apspriešanas pirmā posma organizēšanu īpašumam ar kadastra apzīmējumu 4474 002 0029 Locikos 231,77 ha platībā" (prot.nr.13., 46.§), ar kuru tiek uzsākta Daugavpils lidostas detālplānojuma pirmā posma sabiedriskā apspriešana no 08.08.2007. līdz 29.08.2007. Ar detālplānojuma materiāliem sabiedriskās apspriešanas laika posmā var iepazīties Naujenes pagasta padomē (Skolas iela 15, Naujene, Naujenes pag., Daugavpils raj., LV-5462), Naujenes tautas bibliotēkā (Daugavas ielā 29A, Kraujas c.), darba dienās no plkst. 9.00 līdz 16.00. Apmeklētājus, kā arī rakstiskus priekšlikumus, pieņem katru pirmdienu no plkst. 9.00 līdz 12.00 un no 13.00 līdz 16.00. Naujenes pagasta padomē (Skolas iela 15, Naujene, Naujenes pag., Daugavpils raj., LV-5462), fiziskām personām norādot savu vārdu, uzvārdu, adresi.

SIA "Daugavpils lidosta"
valdes priekšsēdētājs Viktors Puzāns

Puzāns
29486031

Daugavpils lidostas ierakstīto vēstuļu saraksts

N.p.k.	Institūcijas nosaukums	Adrese
1.	Latgales plānošanas reģiona attīstības padome	Atbrīvošanas aleja 95, Rēzeknē, LV-4600
2.	LR SM Aviācijas departaments	Gogoļa ielā 3, Rīgā, LV-1743
3.	VA „Civilās aviācijas aģentūra"	Lidosta „Rīga", 10/1, Marūpes pag.
4.	Daugavpils reģionālajai vides pārvaldei	Raiņa iela 28, Daugavpils, LV-5403
5	VAS "Latvijas valsts ceļi" Latgales reģiona Daugavpils nodaļa	18.Novembra ielā 333, Daugavpils, LV-5417
6.	VA "Sabiedrības veselības aģentūra" Daugavpils filiāle	Varšavas 24, Daugavpils, LV-5404
7.	Valsts zemes dienesta Dienvidlatgales reģionālajai nodaļai:	Rīgas ielā 18, Daugavpils, LV-5402
8.	Valsts akciju sabiedrībai "Latvenergo" Austrumu elektrīskie tīkli	Klusā iela 2, Daugavpils, LV-5417
9.	Akciju sabiedrībai "Latvijas gāze";	A.Briānu iela 6, Rīga, LV-1001
10.	Valsts ugunsdzēsības un glābšanas dienesta Daugavpils brigādei	Rīgas ielā1/3, Daugavpils, LV-5401
11.	SIA"Naujenes pakalpojumu serviss"	Daugavas 29a, p/n Krauja, Naujenes pag., Daugavpils raj., LV 5451
12.	SIA" Lattelekom"	Vaļņu ielā 30, Rīga, LV- 1050
13.	VAS „Latvijas gaisa satiksme"	Starp.lidosta "Rīga", Rīga, LV-1053
14.	Daugavpils rajona padome un Būvvalde	Rīgas ielā 2, Daugavpils, LV-5403,
15.	SIA „Latvijas propāna gāze"	Kurzemes pr. 19, Rīga, LV 1067
16.	Valsts meža dienesta Daugavpils virsmežniecībai	Valdemāra 7, Daugavpils, LV-5401
17.	Valsts aģentūra " Latvijas Vides, ģeoloģijas un meteoroloģijas aģentūra"	Maskavas iela 165, Rīga, LV- 1019
18.	Lauku atbalsta dienesta Dienvidlatgales reģionālā lauksaimniecības pārvalde	Mehanizatoru 2a, Preiļi, LV- 5301
19.	Reģionālās attīstības un pašvaldību lietu ministrija	Lāčplēša iela 27, Rīga, LV 1011

02.07.2007.

SIA "Daugavpils lidosta"
Valdes priekšsēdētājs V. Puzāns

SABIEDRĪBA AR IEROBEŽOTU ATBILDĪBU DAUGAVPILS LIDOSTA LATVIJAS REPUBLIKA

DAUGAVPILS 03.07.2007 06 LV-5401

Daugavpilī,
2007.g. 07.augustā
Nr. 52/07

VAS "Latvijas Gaisa Satiksme"
Valdes priekšsēdētājai
Z.Zālītes-Rukmanes kundzei

Par informācijas sniegšanu

God.Zālītes-Rukmanes kundze !

Ar šo vēstuli vēlamies Jums informēt par Daugavpils lidostas attīstības plāniem tuvākajos gados. Lai īstenotu Daugavpils lidlauka attīstības projektu, Daugavpils pilsētas domē tika izstrādāta un 2007.gada 25.janvāra domes sēdē apstiprināta Starptautiskās reģionālās lidostas „Daugavpils" izveides koncepcija.

Tajā paredzēts izveidot lidostu uz bijušā kara lidlauka „Lociki" bāzes (Lociku ciemā, Daugavpils rajona Naujenes pagastā), kura teritorija 231,77 ha platībā ir SIA "Daugavpils lidosta" īpašums.

Izveides koncepcijā paredzēts attīstīt Daugavpils lidostu divos posmos. Pirmajā posmā – 2007.gadā - lidostā tiek veiktas lidlauka renovācijas darbi, un pēc tam lidlauks tiks nodots ekspluatācijā vispārējās nozīmes aviācijas VFR lidojumiem.

Otrajā posmā – 2008.-2013.gg. laika periodā - ir paredzēts izbūvēt, nodot ekspluatācijā un sertificēt starptautisko reģionālo lidostu komercaviācijas lidojumiem.

Kā arī Daugavpils lidosta ir iekļauta Regulāro iekšzemes gaisa pārvādājumu attīstības programmā 2007.-2013.gadiem, kura tuvākajā laikā tiks apstiprināta LR Ministru kabineta sēdē.

2007.gada septembrī Dānijas kompānija „Ramboll" pabeigs izstrādāt Daugavpils lidlauka tehniski-ekonomisko pamatojumu, kurš tiek izstrādāts Reģionālo lidostu modernizācijas projekta ietvaros saskaņā ar līgumu ar LR Satiksmes ministriju.

Kā arī š.g. augusta mēnesī ir uzsākts Daugavpils lidlauka detālplānojums.

Līdz ar to Daugavpils lidostas vadība piedāvā organizēt darba tikšanos ar VAS „Latvijas gaisa satiksme" pārstāvjiem, lai apspriestu iespējamo turpmāko attīstību un sniegt sīkāku informāciju par Daugavpils lidostas attīstības plāniem.

Ar cieņu,

SIA "Daugavpils lidosta"
valdes priekšsēdētājs — Viktors Puzāns

Puzāns
29486031

PASTS PS3

Stacijas laukumā 1, Rīgā, LV-1000
Reģ.Nr.40003052790

Kvīts Nr. 1048-1062

par ierakstītas pastkartes/vēstules/bandroles pieņemšanu

Kam pēc sar. 15 iem. vēst.

Uz kurieni SIA „Reģionālie projekti"

Svars ____ kg Tarifs Ls ____ Pieņēma

'aksts

Sūtītājs: SIA "Reģionālie projekti", Vīlandes iela 7-2, Rīga, LV-1010

Nr.	*ADRESĀTS*	*ADRESE*	*PIEZĪMES*
1.	Cien.Antoņinai Sidorovai	Meža iela 6-26 Krauja, Naujenes pagasts Daugavpils rajons, LV-5451	1048
2.	Cien. Ivanam Stroganovam	Ritu iela 11-1 Daugavpils, LV-5417	1049
3.	Cien. Artjomam Petrovam	M.Čiekuru iela 1-2 Daugavpils, LV-5413	1050
4.	Cien.Konstantīnam Grustānam	Vecpils iela 8-2 Naujene, Naujenes pagasts Daugavpils rajons, LV-5462	1051
5.	Cien.Staņislavam Kokinam	Daugavas iela 16 Krauja, Naujenes pagasts Daugavpils rajons, LV-5451	1052
6.	SIA „Latgales Avio"	Pērses iela 9/11 Rīga, LV-1050	1053
7.	Cien.Vladislavam Smuļko	Priežu iela 27-1 Daugavpils, LV-5417	1054
8.	Cien.Inārai Holodovai	Lači 11, Lociki Naujenes pagasts Daugavpils rajons, LV-5458	1055
9.	SIA „A.F.T."	Lidostas iela 1 Lociki, Naujenes pagasts Daugavpils rajons, LV-5458	1056
10.	Cien.Vladimiram Dragūnam	Stropica 9 Naujenes pagasts Daugavpils rajons, LV-5458	1057
11.	Cien.Tinai Jakimovai	Kašatniki 8 Krīvani, Naujenes pagasts Daugavpils rajons, LV-5462	1058
12.	SIA „SAU"	Liepājas iela 46 Preiļi, LV-5301	1059
13.	SIA „Impleks"	Vidzemes iela 143A Daugavpils, LV-5421	1060
14.	Cien.Monikai Dukšinskai	Aglonas iela 40-1 Daugavpils, LV-5417	1061
15.	Cien.Broņislavam Kreipānam	Teivāni 3 Teivāni, Naujenes pagasts Daugavpils rajons, LV-5451	1062

RIGA-10 04-03-2008 07 LV-1010

15 x 0,58 = 8,70 (deviņi lati un 15 sant.)
15 x 0,03 = 0,45
kopā: 9,15 Ls

REĢIONĀLIE PROJEKTI

SABIEDRĪBA AR IEROBEŽOTU ATBILDĪBU
Birojs: Vīlandes iela 7 - 2, LV-1010
Tel. 67320809, mob.tel. 26522307, fakss 67320807
e-pasts: birojs@rp.lv
www.rp.lv.

03.03.2008.
Nr.08/01-41/1-15
Rīgā

SIA „Latgales Avio"
SIA „A.F.T."
SIA „SAU"
SIA „Impleks"
Cien.Antoņinai Sidorovai
Cien. Ivanam Stroganovs
Cien. Artjomam Petrovam
Cien.Konstantīnam Grustānam
Cien.Staņislavam Kokinam
Cien.Vladislavam Smuļko
Cien.Inārai Holodovai
Cien.Vladimiram Dragūnam
Cien.Tīnai Jakimovai
Cien.Monikai Dukšinskai
Cien.Broņislavam Kreipānam

Par detālplānojuma „Lociki" (kadastra Nr.4474-002-0029) 1.redakcijas sabiedrisko apspriešanu

Informējam, ka saskaņā ar Daugavpils rajona Naujenes pagasta padomes 27.02.2008.g. lēmumu Nr.67 (sēdes protokols Nr.5.,1.&) sabiedriskajai apspriešanai un atzinumu saņemšanai tiek nodota Daugavpils rajona Naujenes pagasta Lociku ciema zemesgabala „Lociki" (kadastra Nr.4474-002-0029), 231,77 ha platībā, detālplānojuma 1.redakcija.

Detālplānojuma teritorija robežojas ar Jūsu zemes īpašumu.

Ar detālplānojuma 1.redakciju varēs iepazīties Naujenes pagasta padomē (Skolas iela 15, Naujene, Naujenes pagasts), Naujenes Tautas bibliotēkā (Daugavas iela 29A, Krauja, Naujenes pagasts), Naujenes Tautas bibliotēkas Lociku filiālē (Muzeja iela 6, Lociki, Naujenes pagasts) un Naujenes Tautas bibliotēkas Vecstropu filiālē (18.novembra iela 392, Vecstropi, Naujenes pagasts) iestāžu darba laikā.

Sabiedriskās apspriešanas otrā posma termiņš noteikts no 07.03.2008. līdz 28.03.2008.
Sabiedriskās apspriešanas sanāksme notiks 27.03.2008. plkst. 18:00 Naujenes kultūras centrā (Lociki, Muzeja iela 6, Naujenes pagasts, Daugavpils rajons).

Priekšlikumus vai iebildumus, ja tādi ir, par detālplānojuma 1.redakciju iesniegt rakstiskā veidā līdz 28.03.2008. Naujenes pagasta padomē (Skolas iela 15, Naujene, Naujenes pagasts, Daugavpils rajons, LV-5462) darbdienās no 9:00 līdz 17:00. Iesniegumā norādāmas ziņas par tā iesniedzēju (fiziskajai personai — vārds, uzvārds un adrese, juridiskajai personai — nosaukums un juridiskā adrese).

Kontakttelefoni informācijas saņemšanai - tel. 67320809, 67356449, mob.t. 29792097, fakss 67320807, e-pasts: talis@rp.lv. Kontaktpersona – Tālis Skuja.

Ar cieņu,
SIA „Reģionālie projekti" valdes locekle L. Dimitrijeva

Sabiedrība ar ierobežotu atbildību REĢIONĀLIE PROJEKTI LATVIJAS REPUBLIKA

VAIRUMĀ NODOTO REĢISTRĒTO SŪTĪJUMU SARAKSTS/KVĪTS Nr. .....

Nosūtītājs: SIA „REĢIONĀLIE PROJEKTI", Vīlandes iela 7-2, Rīga, LV-1010

[X] Iekšzemes [ ] Starptautiskas	[ ] Pastkartes [X] Vēstules	[ ] Bandroles [ ] Sīkpakas	[ ] Pakas [ ] Naudas pārvedums	[ ] A klase [X] B klase	[ ] Apmaksāts (ar pastmarkām vai marķējamo mašīnu) [ ] Neapmaksāts

Nr.p.k.	Saņēmējs	Saņēmēja adrese	Pārveduma vai apdrošināju ma summa	Pēcmaksas summa	Sūtījuma svars	Maksa par pārsūtīšanu	Sūtījuma numurs
1	2	3	4	5	6	7	8
1.	Tīklu attīstības daļas direktoram Cien. Mārim Petrovskim SIA „Lattelecom"	Pērses iela 8 Rīga, LV-1011					3733
2.	Valsts ugunsdzēsības un glābšanas dienests Daugavpils brigāde	Rīgas iela 1/3 Daugavpils LV-5403					3734
3.	SIA „Latvijas propāna gāze"	Kurzemes prospekts 19 Rīga, LV-1067					3735
4.	AS „Latvijas gaisa satiksme"	Starptautiskā lidosta "Rīga" Mārupes pagasts Rīgas rajons, LV-1053					3736
5.	Valsts meža dienests Dienvidlatgales virsmežniecība	K.Valdemāra iela 7 Daugavpilī, LV-5401					3737
6.	Daugavpils reģionālā vides pārvalde	Raiņa iela 28 Daugavpils, LV-5401					3738
7.	Latgales plānošanas reģions Attīstības padome	Atbrīvošanas aleja 95 Rēzekne, LV-4601					3739
8.	A/S „Sadales tīkls" Austrumu reģions	Klusā iela 2 Daugavpils, LV-5417					3740
9.	VAS „Latvijas valsts ceļi" Latgales reģiona Daugavpils nodaļa	18.Novembra iela 333 Daugavpils LV-5402					3741
10.	Dienvidlatgales reģionālā lauksaimniecības pārvalde	Mehanizatoru iela 2a Preiļi, LV-5301					3742
11.	LR Satiksmes ministrija Aviācijas departaments	Gogoļa iela 3 Rīga, LV-1743					3743
12.	V/a „Civilās aviācijas aģentūra" Lidlauku standartu un drošības daļa	Lidosta „Rīga" 10/1 Mārupes pagasts LV-1053					3744
13.	SIA „Naujenes pakalpojumu serviss"	Daugavas 29a Krauja, Naujenes pagasts Daugavpils rajons LV-5451					3745
14.	Latvijas Vides, ģeoloģijas un meteoroloģijas aģentūra	Maskavas iela 165 Rīga, LV-1019					3746

Pēc saraksta eltrpaehmot ier. vēst.

Nodevu: Pavlova

No 3733 - 3746

RĪGA-57 07-03-2008 LV-1057

VAIRUMĀ NODOTO REĢISTRĒTO SŪTĪJUMU SARAKSTS/KVĪTS Nr. .....

Nosūtītājs: SIA „REĢIONĀLIE PROJEKTI", Vīlandes iela 7-2, Rīga, LV-1010

[X] Iekšzemes [ ] Starptautiskas	[ ] Pastkartes [ ] Bandroles [ ] Pakas [X] Vēstules [ ] Sīkpakas [ ] Naudas pārvedums	[ ] A klase [X] B klase	[ ] Apmaksāts (ar pastmarkām vai marķējamo mašīnu) [ ] Neapmaksāts

Nr.p.k.	Saņēmējs	Saņēmēja adrese	Pārveduma vai apdrošināju ma summa	Pēcmaksas summa	Sūtījuma svars	Maksa par pārsūtīšanu	Sūtījuma numurs
1	2	3	4	5	6	7	8
1.	Daugavpils rajona padomes Būvvalde	Rīgas iela 2-5 Daugavpils, LV-5403					3747
2.	Valsts zemes dienests Dienvidlatgales reģionālā nodaļa	Rīgas iela 18, Daugavpils LV-5401					3748
3.	VA „Sabiedrības veselības aģentūra" Daugavpils filiāle	Varšavas iela 24, Daugavpils LV-5404					3749

Pēc saraksta tās ier. vēst. No 3747–3749

Nodots: Šaitola

RĪGA-51
07-03-2006
27
LV-1051

SABIEDRĪBA AR IEROBEŽOTU ATBILDĪBU
birojs: Vīlandes iela 7 - 2, LV-1010
Tel. 67320809, mob.tel. 26522307, fakss 67320807
e-pasts: birojs@rp.lv
www.rp.lv.

06.03.2008.
Nr.08/01/43/1-19
Rīgā

VAS „Latvijas Gaisa Satiksme”
SIA „Lattelecom” Komercdienesta Tīkla attīstības daļai
AS „Sadales tīkls” Austrumu reģions
A/S „Latvijas gāze”
SIA „Latvijas propāna gāze”
Lauku atbalsta dienesta Dienvidlatgales reģionālajai lauksaimniecības pārvaldei
VAS „Latvijas valsts ceļi” Latgales reģiona Daugavpils nodaļai
Valsts Ugunsdzēsības un glābšanas dienesta Daugavpils brigādei
Latgales plānošanas reģionam
Daugavpils rajona padomes būvvaldei
VA „Sabiedrības veselības aģentūra” Daugavpils filiālei
Valsts zemes dienesta Dienvidlatgales reģionālajai nodaļai
Daugavpils reģionālajai vides pārvaldei
Valsts meža dienesta Dienvidlatgales Virsmežniecībai
Latvijas Vides, ģeoloģijas un meteoroloģijas aģentūrai
SIA „Naujenes pakalpojumu serviss”
Civilās aviācijas aģentūras Lidlauku standartu un drošības daļai
Latvijas Republikas Satiksmes ministrijas Aviācijas departamentam
Reģionālās attīstības un pašvaldību lietu ministrijai

Par atzinuma sniegšanu par detālplānojuma „Lociki” pirmo redakciju

Saskaņā ar Daugavpils rajona Naujenes pagasta padomes 27.02.2008.g. lēmumu Nr.67 (sēdes protokols Nr.5.,1.&) sabiedriskajai apspriešanai un atzinumu saņemšanai nodota Daugavpils rajona Naujenes pagasta zemesgabala „Lociki” (kadastra Nr.4474 002 0029) detālplānojuma 1.redakcija.
Saskaņā ar noslēgto līgumu starp SIA ”Reģionālie projekti” un Daugavpils pilsētas domi, SIA „Reģionālie projekti” veic zemesgabala „Lociki” (kadastra Nr.4474 002 0029) detālplānojuma izstrādi.

Lūdzam sniegt atzinumu par Daugavpils rajona Naujenes pagasta zemesgabala „Lociki” (kadastra Nr.4474 002 0029) detālplānojuma 1.redakciju.

Informējam, ka sabiedriskās apspriešanas sanāksme notiks 27.03.2008. plkst. 18:00 Naujenes kultūras centrā (Lociki, Muzeja iela 6, Naujenes pagasts, Daugavpils rajons).

Pielikumā:
1) Daugavpils rajona Naujenes pagasta zemesgabala „Lociki” (kadastra Nr.4474 002 0029) detālplānojuma 1.redakcija, 2 sējumi;
2) CD „Detālplānojuma „Lociki” detālplānojuma 1.redakcija” *pdf formātā

Ar cieņu,
SIA „Reģionālie projekti” valdes locekle L. Dimitrijeva

Tālis Skuja
tālr. 67356449
mob.29792097

5.5. Sabiedriskās apspriešanas sapulces protokols

(skatīt nākamās lapas)

SABIEDRĪBA AR IEROBEŽOTU ATBILDĪBU
Matīsa iela 49 - 2a, Rīga, LV-1009
Birojs: Vīlandes iela 7 - 2, LV-1010
Tel. 7320809, mob.tel. 6522307, fakss 7320807
e-pasts: birojs@rp.lv
www.rp.lv.

DAUGAVPILS RAJONA NAUJENES PAGASTA NEKUSTAMĀ ĪPAŠUMA „LOCIKI" (kadastra Nr.4474 002 0029) PIRMĀS REDAKCIJAS SABIEDRISKĀS APSPRIEŠANAS SAPULCES

PROTOKOLS

2008. gada 27.martā Nr.1
Naujenes kultūras centrs, Lociki
Sapulces sākums plkst. 18:00

Sapulces vadītājs - SIA „Reģionālie projekti" projektu vadītājs Tālis Skuja
Protokolists - SIA „Reģionālie projekti" pārstāvis Ivo Narbuts

Sapulces dalībnieki:

1. Jekaterina Kovaļčuka, Lociku ciema iedzīvotāja,
2. Aleksandrs Iļjinskis, IB „Naujenes Vēstis" redaktors,
3. Raimonds Užulis, Naujenes pagasta Attīstības un plānošanas nodaļas vadītājs,
4. Viktors Puzāns, SIA „Daugavpils lidosta" valdes priekšsēdētājs,
5. Jevgeņijs Sohņeko, SIA „Daugavpils lidosta" valdes loceklis,
6. Egita Terēze Jonāne, laikraksts „Latgales Laiks",
7. Ludmila Malkova, Lociku ciema iedzīvotāja,
8. Zinaida Denisova, Lociku ciema iedzīvotāja,
9. Tatjana Zviceviča, Lociku ciema iedzīvotāja,
10. Juris Zviceviča, Lociku ciema iedzīvotājs,
11. Maija Vilcāne, Lociku ciema iedzīvotāja.

Darba kārtībā:
1. Detālplānojuma „Lociki" 1.redakcijas prezentācija (V.Puzāns, SIA „Daugavpils lidosta")
2. Diskusija par detālplānojuma „Lociki" 1.redakciju.

Sapulci atklāj SIA „Reģionālie projekti” projektu vadītājs Tālis Skuja, dodot vārdu SIA „Daugavpils lidosta” valdes priekšsēdētājam Viktoram Puzānam.

1.SIA „Daugavpils lidosta” valdes priekšsēdētājs Viktors Puzāns iepazīstina ar teritorijas esošo izmantošanu, detālplānojuma „Lociki” koncepciju un plānoto (atļauto) teritorijas izmantošanu.

2.Tiek atklāta diskusija par detālplānojuma „Lociki” pirmo redakciju:

2.1. V.Puzāns atbild uz jautājumu par iespējamo lidlauka radīto trokšņa piesārņojumu un kravu transporta kustības organizāciju.

2.2. V.Puzāns atbild uz jautājumu par iespējamajiem lidojumu galamērķiem.

2.3. V.Puzāns atbild uz jautājumu par perspektīvo gāzes apgādes nodrošinājumu lidlauka teritorijai un Lociku ciemam.

2.4. V.Puzāns informē, ka sākotnējā teritorijas attīstības stadijā tiks saglabātas meža teritorijas detālplānojuma teritorijā iepretim Naujenes pašvaldības plānotajām rekreācijas teritorijām otrpus pašvaldības ceļa.

2.5. V.Puzāns informē, ka pievadceļu līdz detālplānojuma teritorijai paplašināšanai teritoriju ir pietiekami un nenotiks esošo garāžu nojaukšana pašvaldības ielas malā.

2.6. V.Puzāns atbild uz jautājumu par plānoto skrejceļa segumu.

2.7. V.Puzāns atbild uz jautājumu par potenciālo darba vietu skaitu lidlaukā, norādot, ka varētu tikt izveidotas ap 35 darba vietām, piedāvājot darbu arī pagasta iedzīvotājiem ar svešvalodu zināšanām un atbilstošu sertifikātu, kas apliecinātu profesionalitāti attiecīgajā jomā.

Ar V.Puzāna uzrunu sapulce tiek slēgta.

Sapulce tiek slēgta plkst. 18:45

Sapulces vadītājs	/paraksts/	T.Skuja
Sapulces protokolists	/paraksts/	I.Narbuts

REĢIONĀLIE PROJEKTI

SABIEDRĪBA AR IEROBEŽOTU ATBILDĪBU
Birojs: Vīlandes iela 7 - 2, LV-1010
Tel. 67320809, mob.tel. 26522307, fakss 67320807
e-pasts: birojs@rp.lv
www.rp.lv.

DAUGAVPILS RAJONA, NAUJENES PAGASTA NEKUSTAMĀ ĪPAŠUMA „LOCIKI" (kad.Nr. 4474 002 0029)

DETĀLPLĀNOJUMA 1.REDAKCIJAS SABIEDRISKĀS APSPRIEŠANAS SAPULCE

2008.gada 27.martā, plkst. 18:00
Naujenes kultūras centrs

Nr. p.k.	Vārds, uzvārds	Dzīvesvieta/ zemes īpašums/ institūcija/ uzņēmums
1	Irina Kovalčuka	Locīki ciem. Vienības 6-6
2	Aleksandrs Zijinskis	Daugavpils, SIA „Naujenes Dzirkstis" redaktors
3	Tālis Sveja	SIA „Reģionālie projekti"
4	Rajmonds Upulis	Naujenes pag. Attīstības un plānošanas nod. vad.
5	Viktors Puzāns	Volost. priekšsēdētājs SIA Daugavpilsli
6	Sergejs Sobnenko	Valdes locekļi SIA Daugavpils Lidosta
7	Egita Terēze Jonāne	Laukvaksts „Latgales Ceļinš"
8	Malkova Ludmila	Locīki Vienības 6-41
9	Denisova Žinaida	Locīki Vienības 10-10
10	Ivo NARBUTS	SIA "Reģionālie projekti"
11	Jevgenijs Ilkin	Bejas muižas 8-2
12	Tatjana Zviceviča	Locīki, Vienības 2-65
13	Juris Zvicevičš	Locīki — " —
14	Maija Vilcāne	Locīki, Vienības iela 2-36

6. ZIŅOJUMS PAR DETĀLPLĀNOJUMA ATBILSTĪBU NAUJENES PAGASTA TERITORIJAS PLĀNOJUMAM

Naujenes pagasta teritorijas plānojumā 2003. – 2015. (ar 2007.gada grozījumiem) detālplānojuma teritorijas centrālās daļas plānotā (atļautā) izmantošana noteikta kā „Satiksmes infrastruktūras teritorija", kurā viens no primārās izmantošanas veidiem norādīts lidlauks, satiksmes apkalpes objekti un citi objekti, kas kalpo satiksmes infrastruktūras uzturēšanai un darbības nodrošināšanai. Kā sekundārais detālplānojuma teritorijas centrālās daļas plānotais (atļautais) izmantošanas veids noteikts maģistrālās inženierkomunikācijas.

Detālplānojuma teritorijas austrumu daļas un ziemeļrietumu stūra plānotā (atļautā) teritorijas izmantošana Naujenes pagasta teritorijas plānojumā noteikta kā „Perspektīvā ražošanas, darījumu un tehnisko objektu apbūves teritorija" (skatīt attēlu).

Detālplānojuma risinājumi nav pretrunā Naujenes pagasta teritorijas plānojumā noteiktajai teritorijas izmantošanai un apbūvei.

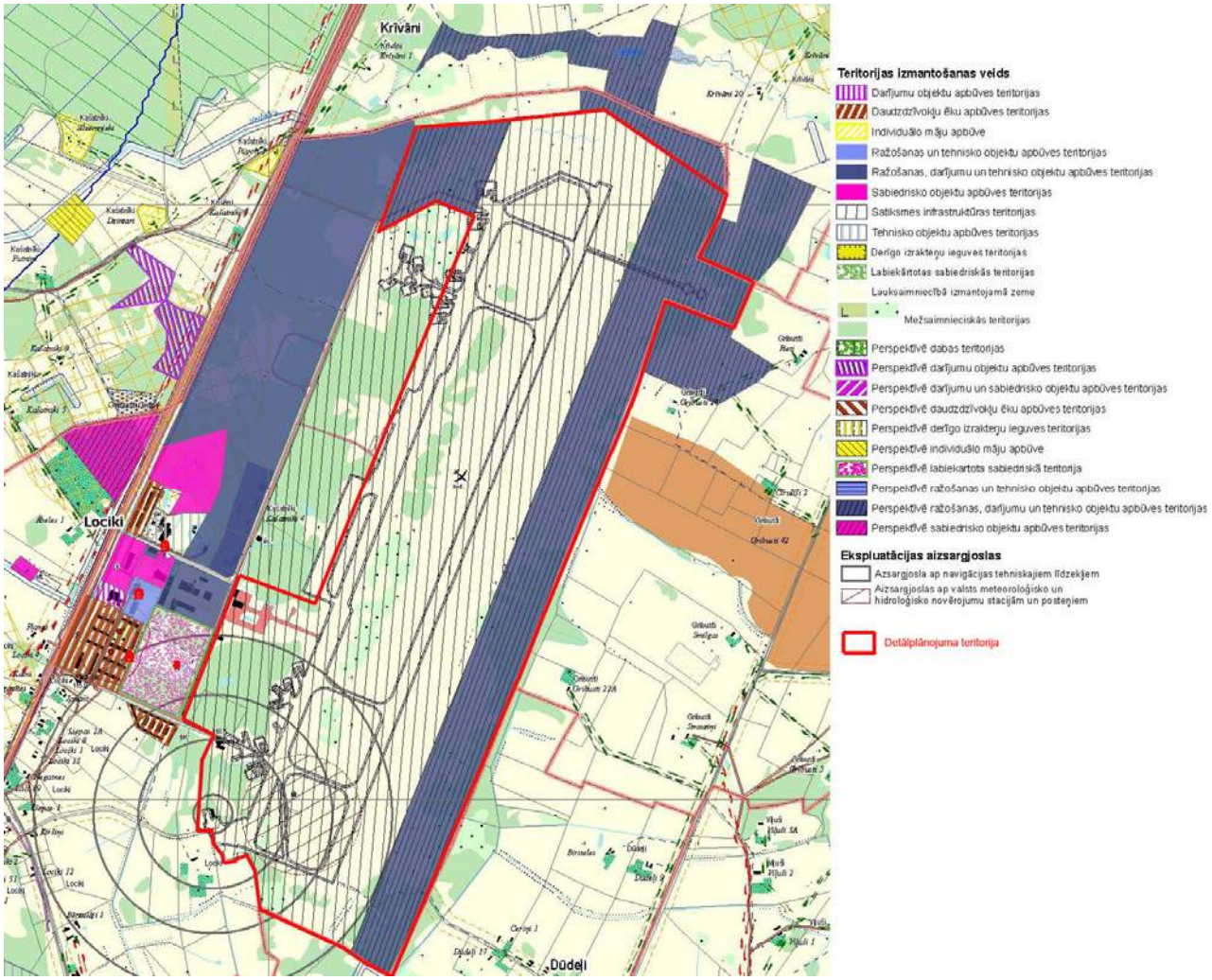

Naujenes pagasta teritorijas plānojumā noteiktā detālplānojuma teritorijas plānotā (atļautā) izmantošana[1]

[1] attēla sagatavošanā izmantota Naujenes pagasta teritorijas plānojuma 2003. – 2015.g. (ar 2007.g. grozījumiem) Grafiskās daļas karte „Naujenes pagasta teritorijas plānotā (atļautā) izmantošana)"

7. LĒMUMS PAR DETĀLPLĀNOJUMA APSTIPRINĀŠANU UN SAISTOŠO NOTEIKUMU IZDOŠANU

Daugavpils rajona Naujenes pagasta padomes 2008.gada 28.maija lēmums Nr.285 (protokols Nr.11., 1.&) „Saistošie noteikumi „Par Daugavpils rajona Naujenes pagasta Lociku ciema zemesgabala „Lociki" detālplānojumu"

(skatīt nākamās lapas)

03.06.2008. Nr.1-1/843

LATVIJAS REPUBLIKA

DAUGAVPILS RAJONA

NAUJENES PAGASTA PADOME

Reģistrācijas Nr. 90000073501, Skolas ielā 15, Naujenē, p.n. Naujene, Daugavpils raj., LV-5462, tālruņi 54-76840, 54-76841, fakss 54-76857, e-pasts: naupag@apollo.lv

SĒDES PROTOKOLA IZRAKSTS

protokols Nr. 11., 1. &

2008. gada 28. maijā Daugavpils rajona Naujenes pagastā

Lēmums Nr. 285

Saistošie noteikumi „Par Daugavpils rajona Naujenes pagasta Lociku ciema zemesgabala „Lociki" detālplānojumu"

Pamatojoties uz Latvijas Republikas Ministru kabineta 2004. gada 19. oktobra noteikumu Nr. 883 „Vietējās pašvaldības teritorijas plānošanas noteikumi" VII nodaļas 69.1., 72 punktiem, Naujenes pagasta padome, atklāti un vārdiski balsojot „par" – 6 balsis (L. Gasjaņeca, I. Locika, I. Miglāne, V. Mihejevs, V. Pudovkina, M. Rimicāne), „pret" – nav, „atturas" - nav, **nolemj:**

1. Apstiprināt Daugavpils rajona Naujenes pagasta Lociku ciema zemesgabala „Lociki" detālplānojuma redakciju par galīgo redakciju.

2. Apstiprināt saistošos noteikumus „Par Daugavpils rajona Naujenes pagasta Lociku ciema zemesgabala „Lociki" detālplānojumu" saskaņā ar pielikumu.

3. Uzdot SIA „Daugavpils lidosta" valdes priekšsēdētājam Viktoram Puzānam līdz 2008. gada 12. jūnijam publicēt paziņojumu laikrakstos "Latvijas Vēstnesis" un sniegt informāciju informatīvajā biļetenā "Naujenes Vēstis" par saistošo noteikumu „Par Daugavpils rajona Naujenes pagasta Lociku ciema zemesgabala „Lociki" detālplānojumu" apstiprināšanu.

4. Uzdot SIA „Daugavpils lidosta" valdes priekšsēdētājam Viktoram Puzānam:

4.1. divu nedēļu laikā pēc publikācijas laikrakstā „Latvijas Vēstnesis" Daugavpils rajona Naujenes pagasta Lociku ciema zemesgabala „Lociki" detālplānojumu un apliecinātu dokumentācijas oriģināla kopiju kopā ar pielikumiem nosūtīt Valsts zemes dienesta Dienvidlatgales reģionālajai nodaļai;

4.2. uzlikt saistošos noteikumus „Par Daugavpils rajona Naujenes pagasta Lociku ciema zemesgabala „Lociki" detālplānojumu" redzamā vietā Naujenes pagasta padomes ēkā Skolas ielā 15, Naujenes ciemā; Naujenes tautas bibliotēkā Daugavas ielā 31, Kraujas ciemā un tās filiālēs Vecstropu ciemā un Lociku ciemā, kā arī Naujenes pagasta oficiālajā mājas lapā www. naujene.lv.

5. Lēmuma izpildi kontrolēt attīstības un plānošanas nodaļas vadītājam R. Užulim.

Sēdes vadītāja (paraksts) V. Pudovkina

IZRAKSTS PAREIZS
Naujenes pagasta padomes
lietu pārvaldes vadītāja I. Miglāne
Daugavpils rajona Naujenes pagastā
03.06.2008.

KOPIJA

LATVIJAS REPUBLIKA

DAUGAVPILS RAJONA

NAUJENES PAGASTA PADOME

Reģistrācijas Nr. 90000073501, Skolas ielā 15, Naujenē, p.n. Naujene, Daugavpils raj., LV-5462, tālruņi 54-76840, 54-76841, fakss 54-76857, e-pasts: naupag@apollo.lv

APSTIPRINĀTI
ar Naujenes pagasta padomes
2008. gada 28. maija lēmumu
Nr. 285 (protokols Nr. 11., 1. &)

protokols Nr. 11., 1. &

2008. gada 28. maijā Daugavpils rajona Naujenes pagastā

Saistošie noteikumi Nr. 11

Par Daugavpils rajona Naujenes pagasta Lociku ciema zemesgabala „Lociki" detālplānojumu

Izdoti pamatojoties uz Latvijas Republikas Ministru kabineta 2004.gada 19.oktobra noteikumu Nr. 883 „Vietējās pašvaldības teritorijas plānošanas noteikumi" VII nodaļas 69.1., 72 punktiem

1. Ar šiem saistošajiem noteikumiem (turpmāk tekstā noteikumi) tiek apstiprināti Naujenes pagasta Lociku ciema zemesgabala „Lociki" detālplānojumu sastāvā iekļautie un šo noteikumu pielikumā pievienotie šādi dokumenti:

1.1. Naujenes pagasta Lociku ciema zemesgabala „Lociki" detālplānojuma teritorijas izmantošana un apbūves noteikumi un grafiskā daļa (2. sējums);

2. Ar šiem noteikumiem un noteikumu pielikumā pievienotajiem dokumentiem var iepazīties ikviens interesents, un tie ir pieejami Naujenes pagasta padomes ēkā un Naujenes pagasta oficiālajā mājas lapā www. naujene.lv.

3. Šie noteikumi stājas spēkā ar dienu, kad tie publicēti laikrakstā „Latvijas Vēstnesis".

Sēdes vadītāja V. Pudovkina

Latvijas Republika Daugavpils rajona Naujenes pagasta padome

KOPIJA PAREIZA
Naujenes pagasta padomes
lietu pārvaldes vadītāja
_____ I.Miglāne
Daugavpils rajona Naujenes pagastā
05. 06. 2008.