


## DAUGAVPILS NOVADS

### PAZIŅOJUMS PAR SANĀKSMI

1. februāris, 2018

Atbilstoši Ministru kabineta 2014. gada 14.oktobra noteikumiem Nr.628 "Noteikumi par pašvaldību teritorijas attīstības plānošanas dokumentiem" 86.punktam **2018.gada 16.februārī pulksten 10.00** Daugavpils novada domes sēžu zālē (Rīgas ielā 2, Daugavpilī) notiks sanāksme, kurā tiks izskatīti publiskās apspriešanas laikā saņemtie priekšlikumi un institūciju atzinumi par lokālplānojuma zemes vienībām ar kadastra apzīmējumiem 4468 009 0282, 4468 007 0017, 4468 009 0250 (Līksnas pagasts, Daugavpils novads) redakciju.



## DAUGAVPILS NOVADS

### LOKĀLPLĀNOJUMI

#### PAZIŅOJUMS PAR SANĀKSMI

Atbilstoši Ministru kabineta 2014. gada 14.oktobra noteikumiem Nr.628 "Noteikumi par pašvaldību teritorijas attīstības plānošanas dokumentiem" 86.punktam **2018.gada 16.februārī pulksten 10.00** Daugavpils novada domes sēžu zālē (Rīgas ielā 2, Daugavpilī) notiks sanāksme, kurā tiks izskatīti publiskās apspriešanas laikā saņemtie priekšlikumi un institūciju atzinumi par lokālplānojuma zemes vienībām ar kadastra apzīmējumiem 4468 009 0282, 4468 007 0017, 4468 009 0250 (Līksnas pagasts, Daugavpils novads) redakciju.

#### PAZIŅOJUMS PAR LOKĀLPLĀNOJUMA PUBLISKO APSPRIEŠANU

Saskaņā ar Daugavpils novada domes 2017.gada 23.novembra lēmumu Nr.442 (protokols Nr.16.,2.&) publiskajai apspriešanai un institūciju atzinumu saņemšanai tiek nodota lokālplānojuma redakcija zemes vienībām ar kadastra apzīmējumiem 4468 009 0282, 4468 007 0017, 4468 009 0250 (Līksnas pagasts, Daugavpils novads) redakcija.

**2017. gada 23. novembra domes sēdes lēmums Nr. 442 "Par lokālplānojuma nodošanu publiskajai apspriešanai un institūciju atzinumu saņemšanai"**

Lokālplānojuma redakcijas publiskās apspriešanas termiņš ir no 04.12.2017. līdz 03.01.2018.. Publiskās apspriešanas apspriede notiks 2017.gada 20.decembrī plkst.11.00 Līksnas pagasta pārvaldē (Daugavas iela 8, Līksna, Līksnas pagasts, Daugavpils novads). Priekšlikumi iesniedzami līdz 2018.gada 3.janvārim Daugavpils novada domes Attīstības pārvaldei, (Rīgas iela 2-31, Daugavpils, LV-5401) vai sūtot elektroniski: [planojam.novadu@dnd.lv](mailto:planojam.novadu@dnd.lv).

Ar lokālplānojuma redakciju var iepazīties Daugavpils novada domes Attīstības pārvaldē (Rīgas iela 2, 31.kab., Daugavpils) Domes darba laikā, interneta vietnē [www.daugavpilsnovads.lv](http://www.daugavpilsnovads.lv) sadaļā "Sabiedrības līdzdalība" un [www.geolatvija.lv](http://www.geolatvija.lv), kā arī šeit:

- **Paskaidrojuma raksts**
- **Teritorijas izmantošanas un apbūves noteikumi**
- **Grafiskā daļa:**
  - **Atļautā izmantošana**
  - **Teritorijas funkcionālā zonējuma karte**
- **Pārskats par redakcijas izstrādi**

**Paziņojums par lokālpārvaldes izstrādes uzsākšanu**

Daugavpils novada dome paziņo, ka 2017.gada 23.februārī Daugavpils novada dome apstiprināja lokālpārvaldes izstrādes uzsākšanu zemes vienībām ar kadastra apzīmējumu 44680090282, 44680070017, 44680090250 Līksnas pagasts, Daugavpils novads, ar mērķi grozīt teritorijas plānojumu (lēmums Nr.150, protokols Nr.4, 24 &).

2017. gada 23. februāra domes sēdes lēmums Nr. 150 "Par lokālpārvaldes izstrādes uzsākšanu zemes vienībām ar kadastra apzīmējumu 44680090282, 44680070017, 44680090250 Līksnas pagasts, Daugavpils novads, ar mērķi grozīt teritorijas plānojumu"

**Paziņojums par lokālpārvaldes izstrādes uzsākšanu**

Daugavpils novada dome paziņo, ka 2015.gada 13.augustā Daugavpils novada dome apstiprināja lokālpārvaldes izstrādes uzsākšanu Daugavpils novada rūpnieciskās apbūves teritoriju precizēšanai (lēmums Nr.701, protokols Nr.19., 44 &).

2015.gada 13.jūlija domes sēdes lēmums Nr.701 "Par lokālpārvaldes izstrādes uzsākšanu"


2016.gada 13.oktobra domes lēmums Nr.909 "Par grozījumu Daugavpils novada domes 2014.gada 31.jūlija lēmumā Nr.764 „Par lokālpārvaldes izstrādes uzsākšanu”"

**Paziņojums par lokālpārvaldes izstrādes uzsākšanu**

Daugavpils novada dome paziņo, ka 2014.gada 31.jūlijā Daugavpils novada dome apstiprināja lokālpārvaldes izstrādes uzsākšanu meža aizsargjoslas ap Daugavpils pilsētu precizēšanai (lēmums Nr.764, protokols Nr.17, 88 &)

2014.gada 31.jūlija domes sēdes lēmums Nr.764 "Par lokālpārvaldes izstrādes uzsākšanu"

2016.gada 13.oktobra domes lēmums Nr.910 "Par grozījumu Daugavpils novada domes 2015.gada 13.augusta lēmumā Nr.701 „Par lokālpārvaldes izstrādes uzsākšanu”"



LATVIJAS REPUBLIKA  
**DAUGAVPILS NOVADA DOME**

---

Reģ. Nr. 90009117568, Rīgas iela 2, Daugavpils, LV5401, tālr. 654 22238, fakss 654 76810, e-pasts: [dome@dnd.lv](mailto:dome@dnd.lv), [www.dnd.lv](http://www.dnd.lv)

2017. gada 11.decembrī Nr. 2.1-08/1204

Pēc pievienotā saraksta

*Par atzinumu sniegšanu lokālpļānojumam*

Daugavpils novada dome paziņo, ka ar 2017.gada 23.novembra lēmumu Nr.442 (protokols Nr.16.,2.&) publiskajai apspriešanai un institūciju atzinumu saņemšanai tiek nodota Lokālpļānojuma zemes vienībām ar kadastra apzīmējumiem 4468 009 0282, 4468 007 0017, 4468 009 0250 (Līksnas pagasts, Daugavpils novads) redakcija.

Lūdzam sniegt atzinumu Lokālpļānojuma zemes vienībām ar kadastra apzīmējumiem 4468 009 0282, 4468 007 0017, 4468 009 0250 (Līksnas pagasts, Daugavpils novads) redakcijai.

Ar lokālpļānojuma redakciju var iepazīties interneta vietnē <http://www.daugavpilsnovads.lv> sadaļā “Sabiedrības līdzdalība”, Daugavpils novada domes Attīstības pārvaldē (Rīgas iela 2, 31.kab., Daugavpils) Domes darba laikā, kā arī [www.geolatvija.lv](http://www.geolatvija.lv).

Paldies par sadarbību!

Daugavpils novada pašvaldības  
izpilddirektore

V.Kezika

65476882, Lukaševiča  
[olga.lukasevica@dnd.lv](mailto:olga.lukasevica@dnd.lv)

DOKUMENTS IR PARAKSTĪTS AR DROŠU ELEKTRONISKO  
PARAKSTU UN SATUR LAIKA ZĪMOGU

### **Pievienotais saraksts:**

1. AS „Augstsprieguma tīkls”, ast@ast.lv;
2. AS "Conexus Baltic Grid", parvade@conexus.lv
3. Valsts vides dienesta Daugavpils reģionālā vides pārvalde, daugavpils@daugavpils.vvd.gov.lv;
4. Valsts meža dienesta Dienvidlatgales virsmežniecība, vm@dienvidlatgale.vmd.gov.lv;
5. Akciju sabiedrība „Latvijas valsts meži”, e.strode@lvm.lv;
6. Valsts akciju sabiedrība „Latvijas dzelzceļš”, eva.kalvina@ldz.lv;
7. Daugavpils pilsētas domes Pilsētplānošanas un būvniecības departaments, [inta.ruskule@daugavpils.lv](mailto:inta.ruskule@daugavpils.lv);
8. AS „Sadales tīkls”, st@sadalestikls.lv;
9. SIA „Daugavpils ūdens”, kontakti@daugavpils.udens.lv

**Lokālpārvaldes zemes vienībām ar kadastra apzīmējumiem  
4468 009 0282, 4468 007 0017, 4468009 0250, Līksnas pagasts,  
Daugavpils novads, ar mērķi grozīt teritorijas plānojumus redakcijas  
publiskās apspriešanas laikā saņemto priekšlikumu un institūciju  
atzinumu izskatīšanas sanāksmes**

**PROTOKOLS**

Daugavpils, Rīgas iela 2

2017. gada 16. janvāris

**Sanāksmi vada:** Daugavpils novada domes Attīstības pārvaldes Plānošanas nodaļas vadītāja Olga Lukaševiča

**Sanāksmes dalībnieki:** skat. 1. pielikumu

**Sanāksmi protokolē:** Daugavpils novada domes Attīstības pārvaldes Plānošanas nodaļas Ģeotelpiskās informācijas sistēmas daļas kartogrāfijas inženieris Imants Purvinskis

**Sanāksmes sākums: 10:00**

**O. Lukaševiča:** atklāj sanāksmi un informē klātesošos, ka lokālpārvaldes redakcijas publiskā apspriešana norisinājās no 04.12.2017. līdz 03.01.2018. Ar lokālpārvaldes redakciju bija iespējams iepazīties Daugavpils novada domes Attīstības pārvaldē, kā arī interneta vietnē [www.daugavpilsnovads.lv](http://www.daugavpilsnovads.lv) sadaļā "Sabiedrības līdzdalība" un [www.geolatvija.lv](http://www.geolatvija.lv)

**O. Lukaševiča:** klātesošos iepazīstina ar sanāksmes mērķi un darba kārtību, iepazīstina ar publiskās apspriešanas laikā saņemtajiem institūciju atzinumiem un fizisko/juridisko personu priekšlikumiem, kā arī sniedz komentāru par katra saņemta priekšlikuma/ atzinuma ievērtēšanas vai noraidīšanas iemesliem.

Klātesošajiem jautājumu un iebildumu nav.

**Sanāksme tiek slēgta: 10:25**

Sanāksmes protokols uz 1 lpp.

Pielikumā:

1. Sapulces dalībnieku reģistrācijas lapa (uz 1 lpp.)

Sanāksmes vadītāja:

/O. Lukaševiča

Lokālpārvaldes izstrādes vadītāja:

/I. Jansone

VAS "Latvijas Dzelzceļš" pārstāve:

/E. Kalviņa

Protokolētājs:

/I. Purvinskis




Lokālplānojuma

redakcija zemes vienībām ar kadastra apzīmējumiem 4468 009 0282, 4468 007 0017, 4468 009 0250  
(Līksnas pagasts, Daugavpils novads) redakcija

SANĀKSME,

kurā tiek izskatīti publiskās apspriešanas laikā saņemtie priekšlikumi un institūciju atzinumi  
DALĪBNIEKU REĢISTRĀCIJAS LAPA

2017.gada 16.februārī, plkst.10:00  
Daugavpilī, Daugavpils novada dome, Rīgas ielā 2, Daugavpili

Nr.p.k.	Vārds, uzvārds	Kontaktadrese	Tālrunis, e-pasta adrese	Paraksts
1.	Olga Jumaševič	Daugavpils novada dome	65476882 olga.jumasевич@dnd.lv	
2	Imants Pūrvinskis	Daugavpils novada dome	imants.purvinskis@dnd.lv	
3	Juris Uļjans	Daugavpils novada dome	juris.ujjans@dnd.lv	

4 EVA UZVIŅA  
I/S "LATVIJAS  
DEEL ZCE45"

eva.uzvinela@dnd.lv



5 Jānis Jansone

janis.jansone@277.lv




### Pārskats par publiskās apspriešanas laikā saņemtajiem priekšlikumiem un iestādījumu atzinumiem

Nr. p.k.	Datums	Institūcija	Prasību izpilde	Nosacījumu saturs
1.	Laika zīmogs	Vides pārraudzības birojs Lēmums Nr. 37		- Nepiemērot Stratēģisko novērtējumu lokalplānojumam
2.	03.01.2018.	Valsts vides dienesta Daugavpils reģionālā vides pārvalde Nr. 2.5-08/14		- Iebildumu nav
3.	27.12.2017.	Valsts meža dienests Dienvidlatgales virsmežniecība Nr. VM4.7-7/925		- Nav papildinājumu vai precizējumu.
4.	Laika zīmogs	AS „Latvijas Valsts meži”		- Neiebilst Lokalplānojuma redakcijai
5.	28.12.2017.	VAS „Latvijas Dzelzeceļš” Nr. DN - 6.3.1/601-2017		- Atbalsta plānojuma risinājumus
6.		Latvijas Ģeotelpiskās informācijas aģentūra		
7.	18.12.2017.	SIA „Daugavpils ūdens” Nr. 13-10/252		- Nav pretenziju
8.	12.12.2017.	AS ”Conexus Baltic Grid” Nr. 21-3-2-2/1394	Izpildīts	- Grafisko daļu un paskaidrojuma raksta 1.8. punktu papildināt ar pārvaldes gāzesvada ar spiedienu virs 1.6 megapaskāliem Rīga – Daugavpils ekspluatācijas aizsargjoslu atbilstoši Aizsargjoslu likumam.
9.		AS „Latvijas gāze”		
10.	Laika zīmogs	AS „Sadales tīkls”	Izpildīts	- Teritorijas plānojuma zemes robežu ietvaros jāattēlo plānotās 20kV un 0.4 kV elektropārvaldes līniju aizsardzībai un ekspluatācijai paredzētās un noteiktās aizsargjoslas.



				- Ievērot īpašuma lietošanas tiesību ierobežojumus elektropārvades līniju (EPL) aizsargjoslās. - Teksta daļā iekļaut ierosinātos nosacījumus
11.	08.01.2018.	AS „Augstsprieguma tīkls” Nr. 50SA10/2.5/2018 Veselības inspekcija	Izpildīts	
12.				
13.	18.12.2017.	Daugavpils pilsētas dome Pilsētplānošanas un būvniecības departaments Nr. 2-7/858	Tiks ievērots izstrādājot būvprojektu	- Ievērot saimnieciskās darbības aprobežojumus saskaņā ar Aizsargjoslu likumu.
14.	03.01.2018.	Individuālo Dārkopju kooperatīvā Sabiedrība	Tiks ievērots izstrādājot būvprojektu	- Ierosina būvprojektā paredzēt ceļa izveidi līdz ciemam Latgale2



## DAUGAVPILS NOVADS

### LOKĀLPLĀNOJUMI

#### PAZIŅOJUMS PAR LOKĀLPLĀNOJUMA PUBLISKO APSPRIEŠANU

Saskaņā ar Daugavpils novada domes 2017.gada 23.novembra lēmumu Nr.442 (protokols Nr.16.,2.&) publiskajai apspriešanai un institūciju atzinumu saņemšanai tiek nodota lokālpilnojuma redakcija zemes vienībām ar kadastra apzīmējumiem 4468 009 0282, 4468 007 0017, 4468 009 0250 (Līksnas pagasts, Daugavpils novads) redakcija.

**2017. gada 23. novembra domes sēdes lēmums Nr. 442 "Par lokālpilnojuma nodošanu publiskajai apspriešanai un institūciju atzinumu saņemšanai"**

Lokālpilnojuma redakcijas publiskās apspriešanas termiņš ir no 04.12.2017. līdz 03.01.2018.. Publiskās apspriešanas apspriede notiks 2017.gada 20.decembrī plkst.11.00 Līksnas pagasta pārvaldē (Daugavas iela 8, Līksna, Līksnas pagasts, Daugavpils novads). Priekšlikumi iesniedzami līdz 2018.gada 3.janvārim Daugavpils novada domes Attīstības pārvaldei, (Rīgas iela 2-31, Daugavpils, LV-5401) vai sūtot elektroniski: [planojam.novadu@dnd.lv](mailto:planojam.novadu@dnd.lv).

Ar lokālpilnojuma redakciju var iepazīties Daugavpils novada domes Attīstības pārvaldē (Rīgas iela 2, 31.kab., Daugavpils) Domes darba laikā, interneta vietnē [www.daugavpilsnovads.lv](http://www.daugavpilsnovads.lv) sadaļā "Sabiedrības līdzdalība" un [www.geolatvija.lv](http://www.geolatvija.lv), kā arī šeit:

- o **Paskaidrojuma raksts**
- o **Teritorijas izmantošanas un apbūves noteikumi**
- o **Grafiskā daļa:**
  - o **Atļautā izmantošana**
  - o **Teritorijas funkcionālā zonējuma karte**
- o **Pārskats par redakcijas izstrādi**

#### Paziņojums par lokālpilnojuma izstrādes uzsākšanu

Daugavpils novada dome paziņo, ka 2017.gada 23.februārī Daugavpils novada dome apstiprināja lokālpilnojuma izstrādes uzsākšanu zemes vienībām ar kadastra apzīmējumu 44680090282, 44680070017, 44680090250 Līksnas pagasts, Daugavpils novads, ar mērķi grozīt teritorijas plānojumu (lēmums Nr.150, protokols Nr.4, 24 &).

**2017. gada 23. februāra domes sēdes lēmums Nr. 150 "Par lokālpilnojuma izstrādes uzsākšanu zemes vienībām ar kadastra apzīmējumu 44680090282, 44680070017, 44680090250 Līksnas pagasts, Daugavpils novads, ar mērķi grozīt teritorijas plānojumu"**

#### Paziņojums par lokālpilnojuma izstrādes uzsākšanu

Daugavpils novada dome paziņo, ka 2015.gada 13.augustā Daugavpils novada dome apstiprināja lokālpilnojuma izstrādes uzsākšanu Daugavpils novada rūpnieciskās apbūves teritoriju precizēšanai (lēmums Nr.701, protokols Nr.19., 44 &).

2015.gada 13.jūlija domes sēdes lēmums Nr.701 "Par lokālpilnvarotājuma izstrādes uzsākšanu"


2016.gada 13.oktobra domes lēmums Nr.909 "Par grozījumu Daugavpils novada domes 2014.gada 31.jūlija lēmumā Nr.764 „Par lokālpilnvarotājuma izstrādes uzsākšanu””.

#### **Paziņojums par lokālpilnvarotājuma izstrādes uzsākšanu**

Daugavpils novada dome paziņo , ka 2014.gada 31.jūlijā Daugavpils novada dome apstiprināja lokālpilnvarotājuma izstrādes uzsākšanu meža aizsargjoslas ap Daugavpils pilsētu precizēšanai (lēmums Nr.764, protokols Nr.17, 88 &)

2014.gada 31.jūlija domes sēdes lēmums Nr.764 "Par lokālpilnvarotājuma izstrādes uzsākšanu"

2016.gada 13.oktobra domes lēmums Nr.910 "Par grozījumu Daugavpils novada domes 2015.gada 13.augusta lēmumā Nr.701 „Par lokālpilnvarotājuma izstrādes uzsākšanu””



LATVIJAS REPUBLIKA  
DAUGAVPILS NOVADA DOME

Rīgas iela 2, Daugavpils, LV5401, tālr. 654 22238, fakss 654 76810, e-pasts: [dome@dnd.lv](mailto:dome@dnd.lv), [www.dnd.lv](http://www.dnd.lv)

**L Ē M U M S**  
Daugavpilī

2017.gada 23.novembrī

Nr. 442  
Protokols Nr.16., 2.&

Par lokālplānojuma nodošanu publiskajai apspriešanai un institūciju atzinumu saņemšanai

Pamatojoties uz Latvijas Republikas Ministru kabineta 2014.gada 14.oktobra noteikumu Nr.628 „Noteikumi par pašvaldību teritorijas attīstības plānošanas dokumentiem” 82.punktu, Daugavpils novada dome, balsojot ar 14 balsīm par (Jānis Belkovskis, Andrejs Bruns, Valērijs Hrapāns, Viktors Kalāns, Arvīds Kucins, Edgars Kucins, Janīna Kursīte, Svetlana Kursīte, Juris Livčāns, Visvaldis Ločs, Aleksejs Mackevičs, Olesja Ņikitina, Aleksandrs Sibīrcevs, Regīna Tamane), pret – nav, atturas – nav, nolēmj:

1. Nodot publiskai apspriešanai un institūciju atzinumu saņemšanai lokālplānojuma zemes vienībām ar kadastra apzīmējumiem 4468 009 0282, 4468 007 0017, 4468 009 0250, Līksnas pagasts, Daugavpils novads, redakciju saskaņā ar pielikumu (turpmāk - Projekts).
2. Organizēt Projekta publisko apspriešanu no 2017.gada 4.decembra līdz 2018.gada 3.janvārim un publiskās apspriešanas laikā organizēt sabiedrisko apspriedi Līksnas pagastā 2017.gada 20.decembrī.
3. Publicēt paziņojumu par publisko apspriešanu Teritorijas attīstības plānošanas informācijas sistēmā, Daugavpils novada pašvaldības informatīvajā izdevumā „Daugavpils novada vēstis” un Daugavpils novada pašvaldības tīmekļa vietnē.

Daugavpils novada domes  
priekšsēdētāja 1.vietnieks

A.Kucins

**Lokālpārvaldes zemes vienībām ar kadastra apzīmējumiem 4468 009 0282, 4468 007 0017, 4468009 0250, Līksnas pagasts Daugavpils novads, ar mērķi grozīt teritorijas plānojumu sabiedrības līdzdalības pasākuma protokols**

Līksnā

2017. gada 20. decembris

**Sanāksmi vada:** Līksnas pagasta pārvaldes vadītāja Biruta Ozoliņa

Sanāksmes dalībnieki: piedalījās 13 dalībnieki (skat. sapulces dalībnieku reģistrācijas lapu)

**Sanāksmi protokolē:** Daugavpils novada domes Attīstības pārvaldes Plānošanas nodaļas Ģeotelpiskās informācijas sistēmas daļas kartogrāfijas inženieris Imants Purvinskis

**B. Ozoliņa atklāj sanāksmi: 11:00**

**B. Ozoliņa:** aicina klātesošos iepazīstināt ar sevi.

**B. Ozoliņa:** dod vārdu Daugavpils novada domes Attīstības pārvaldes Plānošanas nodaļas vadītājai Olgai Lukaševičai.

**O. Lukaševiča:** pateicas klātesošajiem par interesi saistībā ar lokālpārvaldes izstrādi. Uzsver to, ka šī lokālpārvaldes rezultāts ilgtermiņā ļautu attīstīties un uzlabot situāciju visā reģionā, jo tiktu uzlabota dzelzceļa intensitāte. Min arī to, ka sabiedriskā apspriešana ir tieša iespēja visiem iedzīvotājiem uzdot sev interesējošus jautājumus saistībā ar lokālpārvaldi. Dod vārdu lokālpārvaldes izstrādātājiem.

**R. Ostrovskis:** pamato, kāpēc nepieciešams izstrādāt lokālpārvaldi. Informē par projektu un par būvniecības ieceri: dzelzceļa parka būvniecību ar vairākiem pievadceļiem. Projekta ietvaros ir divi savienojumi (divi pagriezieni), kas ļaus veikt dzelzceļa kustību no dzelzceļa parka tieši Krustpils virzienā. Šādā veidā tiks mazināta vilcienu kustība tieši caur Daugavpili (konkrēti bīstamās kravas). Līdz ar to būs iespējams palielināt dzelzceļa caurlaidspēju un uzlabot apkārtējo vidi. Realizējot projektu tiks veikta labiekārtošana, izveidotas palīgēkas kā arī modernizēta vadības sistēma.

**I. Jansone:** galvenais mērķis ir mainīt zemes gabala izmantošanas mērķi no meža zemes, lai VAS "Latvijas dzelzceļš" varētu veikt nepieciešamās darbības uz konkrētajiem zemes gabaliem. Projekta laikā ir nepieciešams savākt visus tehniskos noteikumus no attiecīgajām institūcijām. Lielākā aizķeršanās bijusi ar ietekmes uz vidi novērtējumu, jo bija nepieciešams pamatot vai netiks apdraudēta apkārtējā vide. Inženierkomunikāciju turētāji lūdza vērst uzmanību uz to, lai perspektīvā tiktu paredzēti nepieciešami komunikāciju pieslēgumi. Inženierkomunikāciju nepieciešamība tiks ņemta vērā izstrādājot tehnisko dokumentāciju būvniecības vajadzībām.

**B. Ozoliņa:** vai AS "Latvijas valsts meži" nav iebildumu?

**E. Kalviņa:** VAS "Latvijas dzelzceļš" un AS "Latvijas valsts meži" ir vienojušies. Abiem uzņēmumiem ir sadarbības līgums AS "Latvijas valsts meži" ir akceptējuši, viņu pārvaldībā esošās zemes sadali. Nākamajā gadā tiks veikti uzmērīšanas darbi, lai izveidotu zemes robežu plānus. Pašlaik tas netiek darīts, tā kā nav pabeigta procedūra ar lokālpilnošanu.

**B. Ozoliņa:** min, ka tuvākajā apkārtnē nav apdzīvotu vietu, līdz ar to nav tik liela apkārtējo iedzīvotāju ieinteresētība. Dārkopības biedrības "Latgale" vārdā lūdz ņemt vērā, to, lai netiktu apgrūtināta piekļuve un sabojāti tuvākajā apkārtnē esošie ceļi.

**E. Kalviņa:** uzsver to, ka būvprojekta izstrādes laikā būs speciāla sadaļa, kurā tiks pamatota piekļuves nepieciešamība.

**E. Kalviņa, I. Jansone:** uzsver, ka tuvākajā apkārtnē esošās pārbrauktuves tiks automatizētas, viss posms tiks aprīkots ar sakaru iekārtām kā arī tiks iekārtoti konteineri vai arī nelielas tehnoloģiskās būves.

**R. Ostrovskis:** kāda veida būves tiks izmantotas ir atkarīgs no tehniskā risinājuma.

**M. Krauce:** šajā teritorijā (rāda kartē) ir gāzes vada aizsargjosla.

**O. Lukaševiča:** ir visi nepieciešamie saskaņojumi. Tiek skarta arī Daugavpils pilsētas ūdens ņemšanas vieta, tās aizsargjosla un kabeļi. Projekta gaitā tiks saskaņotas visas detaļas, lai nerastos sarežģījumi. Publiskajai apspriešanai tika piedāvāta arī e-pasta adrese: [planojam.novadu@dnd.lv](mailto:planojam.novadu@dnd.lv). Dotajā brīdī uz e-pastu netika saņemti nekādi priekšlikumi saistībā ar lokālpilnošanu. Iespējams vēl būs kādi priekšlikumi, katrā ziņā sabiedrībai ir šāda iespēja.

**B. Ozoliņa:** vēlreiz uzsver to, ka netiek skarti iedzīvotāju īpašumi, līdz ar to nav aktīvas līdzdalības.

**O. Lukaševiča:** Vai ir kādi jautājumi?

Jautājumu nav.

Sanāksme tiek slēgta: 11:25

Sanāksmes protokols uz 2 lpp.

Pielikumā:

1. Sapulces dalībnieku reģistrācijas lapa (uz 4 lpp.)

Izstrādes vadītāja:

Protokolēja:



O. Lukaševiča



I. Purvinskis





Lokāplānojums  
zemes vienībām ar kadastra apzīmējumiem 4468 009 0282, 4468 007 0017, 4468 009 0250  
(Līksnas pagasts, Daugavpils novads)  
1. redakcija

**PUBLISKĀ AISPRIEŠANA  
APSPRIEDE**




**DALĪBNIKU REGISTRĀCIJAS LAPA**





2017. gada 20. decembrī, plks. 11:00  
Līksnas pagasta pārvaldē (Daugavas iela 8, Līksna, Līksnas pag., Daugavpils nov.)


Nr. p.k.	Vārds, uzvārds	Kontaktdrese	Tālrunis, e-pasta adrese	Paraksts
1.	Oļga Jumasiņvičs	Daugavpils novads Dobele, Rīgas 2, Daugavpils	65476882 olga.lucasenica@nda.lv	
2.	MARGARĪTA KRAUCE	LĪKSNAS PĀGASTA PĀRVALDES 2. LIETU SPECIĀLISTE	65475581 margarita.krauce @likсна.lv	

Nr. p.k.	Vārds, uzvārds	Kontaktdrese	Tālrunis, e-pasta adrese	Paraksts
3.	Iļeona Kuciņa	d. Precu ielā 6 Daugavpils	2933 0272	
4.	Iļe Jaurme	Kalmēnu iela 52-7, Rīga	29122326 info@2727.lv	
5.	Romāns Asteonkis	Gogola 5 Rīga	29531104	
6.	EVA KALVIŅA	RĪGA, GOGOLA IELA 5 IKS "LATVIŅU PREČEKĀS"	no. nolikuma 61de.11 20297328	



Nr. p.k.	Vārds, uzvārds	Kontaktdrese	Tālrunis, e-pasta adrese	Paraksts
	Aetjans Sudermans	Zaņķu Kampanijai Inženieru gnr 19 Daugavpils LV5910	+371-29405470 aetjans@inkas.lv	
	Biruta Ozolova	Līnaru ielā frānkola	26590341 parvalde@limes.lv	
	Imants Purviņš	Daugavpils novads Dome, Pūgāņu ielā 2, Daugavpils	65424144 imants.purvins@dunda.lv	

Nr. p.k.	Vārds, uzvārds	Kontaktdrese	Tālrunis, e-pasta adrese	Paraksts
	Sergejs Kuzņecovs	* Pēcekle Abrenvārdu akts, 90	29949337 kuznecoff2@gmail.com	
	Māris Čašs	Gogoša iela 3, Rīga, LV-1547 Vēl, datējais drukcefs	27895497 maris.ozols@lola.lv	
	Lubova Trane	Daugavpils, Telgavas 1A	27879044 trane@grami.lv	
	Aleksandrs Hļestovs	Daugavpils, Telgavas 1B	29636637	



LATVIJAS REPUBLIKA  
**DAUGAVPILS NOVADA DOME**

Reģ. Nr. 90009117568, Rīgas iela 2, Daugavpils, LV5401, tālr. 654 22238, fakss 654 76810, e-pasts: [dome@dnd.lv](mailto:dome@dnd.lv), [www.dnd.lv](http://www.dnd.lv)

2017. gada 27.decembrī Nr. \_\_\_\_\_

Pēc pievienotā saraksta

*Par atzinumu sniegšanu lokālplānojumam*

Daugavpils novada dome atgādina, ka saskaņā ar Daugavpils novada domes 2017.gada 23.novembra lēmumu Nr.442 (protokols Nr.16.,2.&) publiskajai apspriešanai un institūciju atzinumu saņemšanai tika nodota lokālplānojuma redakcija par zemes vienībām ar kadastra apzīmējumiem 4468 009 0282, 4468 007 0017, 4468 009 0250 (Līksnas pagasts, Daugavpils novads). Publiskā apspriešana ilgsies līdz 2017.gada 3.janvārim. Ar dokumentu var iepazīties Daugavpils novada domes Attīstības pārvaldē (Rīgas iela 2-31, Daugavpils, LV-5401) darba laikā, interneta vietnē [www.geolatvija.lv](http://www.geolatvija.lv), kā arī Daugavpils novada domes tīmekļa vietnē:

<https://www.daugavpilsnovads.lv/pasvaldiba/attistiba/lokalplanojumi/>

Lūdzam iesniegt atzinumu par lokālplānojuma redakciju.

Paldies par sadarbību!

Daugavpils novada pašvaldības  
izpilddirektore

V.Kezika

65476882, Lukaševiča  
[olga.lukasevica@dnd.lv](mailto:olga.lukasevica@dnd.lv)

DOKUMENTS IR PARAKSTĪTS AR DROŠU ELEKTRONISKO  
PARAKSTU UN SATUR LAIKA ZĪMOGU



Valsts vides dienests

DAUGAVPILS REĢIONĀLĀ VIDES PĀRVALDE

Raiņa iela 28, Daugavpils, LV-5401, tālr. 65423219, fākss 65426545, e-pasts [daugavpils@daugavpils.vvd.gov.lv](mailto:daugavpils@daugavpils.vvd.gov.lv), [www.vvd.gov.lv](http://www.vvd.gov.lv)

Atzinums

Daugavpilī

03.01.2018. Nr.2.5-08/ 11  
Uz 11.12.2017. Nr. 2.1-08/1204  
Uz 27.12.2017. Nr. 2.1-08/1261

**Daugavpils novada domei**  
Rīgas iela 2, Daugavpils,  
LV-5401  
[dome@dnd.lv](mailto:dome@dnd.lv)

**Par lokālplānojuma redakciju**

Valsts vides dienesta Daugavpils reģionālā vides pārvalde (*turpmāk – VVD Daugavpils RVP*) izskatīja Daugavpils novada domes 11.12.2017. vēstuli Nr. 2.1-08/1204 un 27.12.2017. vēstuli Nr. 2.1-08/1261, kurās Daugavpils novada dome lūdz sniegt atzinumu par Daugavpils novada domes mājas lapā (<https://www.daugavpilsnovads.lv/>) izvietoto lokālplānojuma „Lokālplānojums zemes vienībām ar kadastra apzīmējumiem 4468 009 0282, 4468 007 0017 un 4468 009 0250, Līksnas pagastā, Daugavpils novadā” (*turpmāk – Lokālplānojums*) redakciju.

Lokālplānojums tika izstrādāts ar mērķi veikt grozījumus Daugavpils novada teritorijas plānojumā, kas apstiprināts ar Daugavpils novada domes 02.07.2014. saistošajiem noteikumiem Nr. 13 „Daugavpils novada teritorijas plānojuma 2012. – 2023. gadam teritorijas izmantošanas un apbūves noteikumi un grafiskā daļa” un mainīt funkcionālo zonu „Mežu teritorija” uz funkcionālo zonu „Transporta infrastruktūras teritorija” zemes vienību ar kadastra apzīmējumiem 4468 009 0282, 4468 007 0017 robežās un zemes vienības ar kadastra apzīmējumu 4468 009 0250 daļai, lai varētu īstenot dzelzceļa infrastruktūras projektu „Daugavpils pieņemšanas parka un tam piebraucamo sliežu ceļu attīstība”.

VVD Daugavpils RVP saskaņā ar MK 14.10.2014. noteikumu Nr. 628 „Noteikumi par pašvaldību teritorijas attīstības plānošanas dokumentiem” (*turpmāk – Noteikumi Nr. 628*) 56. punkta prasībām 06.06.2017. vēstulē Nr. 2.5.-07/1367 izvirzīja nosacījumus Lokālplānojuma izstrādei.

Nemot vērā Daugavpils novada domes 11.12.2017. vēstulē Nr. 2.1-08/1204 un 27.12.2017. vēstulē Nr. 2.1-08/1261 un Daugavpils novada domes mājas lapā (<https://www.daugavpilsnovads.lv/>) sniegto informāciju, saskaņā ar Teritorijas attīstības plānošanas likuma 14. panta pirmo daļu un Noteikumu Nr. 628 51., 56.3. un 59. punkta prasībām, VVD Daugavpils RVP paziņo, ka Lokālplānojums ir izstrādāts atbilstoši VVD Daugavpils RVP 06.06.2017. izsniegtajiem nosacījumiem un VVD Daugavpils RVP nav iebildumu pret izstrādāto Lokālplānojumu.

Direktora p.i.

Medvedeva 654 25731  
[jevgenija.medvedeva@daugavpils.vvd.gov.lv](mailto:jevgenija.medvedeva@daugavpils.vvd.gov.lv)

I. Pločiņa

SAŅEMTS  
Daugavpils novada dome  
03.01.2018.  
Nr. 2.1-08/1204

08.01.2018 Nr. 50SA10/2.5/2018/2  
Uz 27.12.2017. Nr. 2.1-08/1261

Daugavpils novada dome

dome@dnd.lv

### Par lokālpārplānojumu Līksnas pagastā

Atbildot uz Jūsu vēstuli ar lūgumu sniegt atzinumu par sagatavoto lokālpārplānojuma redakciju zemes vienībām ar kadastra apzīmējumiem 4468 009 0282, 4468 007 0017, 4468 009 0250, Līksnas pagastā, Daugavpils novadā sakarā ar VAS "Latvijas dzelzceļš" plānoto dzelzceļa infrastruktūras projektu "Daugavpils pieņemšanas parka un tam piebraucamo sliežu ceļu attīstība", informējam, ka Teritoriju attīstības plānošanas informācijas sistēmā (TAPIS) publicētie dokumenti izskatīti sakarā ar to, ka lokālpārplānojuma zemes vienību 4468 007 0017 šķērso akciju sabiedrības "Augstsprieguma tīkls" valdījumā esošas publiskas infrastruktūras elektroenerģijas pārvades tīkla 110kV un 330kV gaisvadu elektrolīnijas; zemes vienība 4468 009 0250 atrodas 110kV elektrolīnijas aizsargjoslā, un aicina lokālpārplānojuma teksta daļā iekļaut AS "Augstsprieguma tīkls" 09.05.2017. vēstulē Nr.50SA10-08-1163 ierosinātos nosacījumus.

Valdes loceklis



Arnis Staltmanis

Melderis 67725372



## Valsts meža dienests

DIENVIDLATGALES VIRSMEŽNIECĪBA

Kr. Valdemāra ielā 7, Daugavpils, LV-5401, tālr. 65425782, fakss 65425782, e-pasts [vm@dienvidlatgale.vmd.gov.lv](mailto:vm@dienvidlatgale.vmd.gov.lv)

Daugavpili

27.12.2017                      Nr. VM4.7-7/925  
Uz 11.12.2017.                Nr. 2.1-08/1204

**Daugavpils novada domei**  
[dome@dnd.lv](mailto:dome@dnd.lv)

### Par atzinuma sniegšanu lokālpilnojuma izstrādei

Valsts meža dienesta Dienvidlatgales virsmežniecībā 11.12.2017. saņemta Jūsu vēstule Nr.2.1-08/1204 par atzinuma sniegšanu lokālpilnojumam "Zemes vienībām ar kadastra apzīmējumiem 44680090282, 44680070017, 44680090250, Līksnas pagasts, Daugavpils novads".

Izskatot pieprasījumu un lokālpilnojuma 1.0.redakcijas materiālus portālā GeoLatvija [https://geolattvija.lv/geo/tapis3#document\\_7622](https://geolattvija.lv/geo/tapis3#document_7622). Dienvidlatgales virsmežniecībai nav papildinājumu un precizējumu par teritorijas lokālpilnojumu.

Virsmežzinis

ŠIS DOKUMENTS IR ELEKTRONISKI PARAKSTĪTS  
AR DROŠU ELEKTRONISKO PARAKSTU  
UN SATUR LAIKA ZĪMOGU

V.Skutels

Riekstiņa 28655021  
[kristine.riekstina@dienvidlatgale.vmd.gov.lv](mailto:kristine.riekstina@dienvidlatgale.vmd.gov.lv)

Individuālo Dārzkopju kooperatīvā Sabiedrība

LATGALE 2

Reģ. Nr. 41503022123

Līksnas pag.

Daugavpils novads

03.01.2018

Kooperatīv Latgale 2 nav pretī meža izciršanai dzelzceļa ceļa projekta realizēšanai. Viena no velmēm projektā ir izveidot ceļu līdz ciemam Latgale 2, ņemot vērā to, ka nav piebraucamo ceļu pie ciemata.

Kooperatīva priekšsēdētājs



V. Vereščako

**SANEMTS**

Daugavpils novada domē

03. 01. 2018.

Nr. 2. 1-09/9



VALSTS AKCIJU SABIEDRĪBA

LATVIJAS DZELZCEĻŠ

Reģistrācijas Nr. 40003032065

Gogoļa iela 3, Rīga, LV-1547. Tālruni: 67234940, 67232144, 67233743. Fakss: 67234327. E-pasts: info@ldz.lv

Rīgā

28. 12. 2017. Nr. DN-6.3.1/601-2017.

Daugavpils novada domei  
Rīgas iela 2, Daugavpils, LV-5401

Par atzinumu lokālpilnojuma redakcijai

Valsts akciju sabiedrībā "Latvijas dzelzceļš" ir izskatīta lokālpilnojuma redakcija zemes vienībām ar kadastra apzīmējumiem 44680090282, 44680070017, 44680090250, Līksnas pagastā, Daugavpils novadā.

Izvērtējot Daugavpils novada mājaslapā pieejamos lokālpilnojuma dokumentus, atbalstām pilnojuma risinājumus un sniedzam pozitīvu atzinumu.

Nekustamā īpašuma direkcijas direktors

V.Suksis

Kalviņa 67234866

SAŅEMTS

Daugavpils novada domē

02.01.2018.  
Nr. 2.1.04/5



**DIENVIDLATGALES REĢIONS**

Fabrikas iela 2, Līvāni, Līvānu novads, LV-5316, tālrunis 65307102, fakss 65307116;  
e-pasts [lvm@lvm.lv](mailto:lvm@lvm.lv)

Līvānos

**DATUMU SKATĪT DOKUMENTA PARAKSTA LAIKA ZĪMOGĀ  
REĢISTRĀCIJAS NUMURU SKATĪT DOKUMENTA PIELIKUMĀ**

**Daugavpils novada domei**  
[dome@dnd.lv](mailto:dome@dnd.lv)

*Par atzinumu lokālpļānojumam*

AS "Latvijas valsts meži" ir saņemta Daugavpils novada domes (turpmāk - Dome) 11.12.2017. vēstule "Par atzinumu sniegšanu lokālpļānojumam" (Nr. 2.1-08/1204), kurā Dome paziņo par lokālpļānojuma zemes vienībām ar kadastra apzīmējumiem 4468 009 0282, 4468 007 0017, 4468 009 0250, Līksnas pagastā Daugavpils novadā (turpmāk - Lokālpļānojums) nodošanu publiskajai apspriešanai.

Lokālpļānojuma redakcija ir izskatīta interneta vietnē <https://www.daugavpilsnovads.lv>. AS "Latvijas valsts meži" neiebilst izstrādātai Lokālpļānojuma redakcijai.

Ar cieņu,  
meža apsaimniekošanas plānošanas vadītāja

Daiga Ancāne

**ŠIS DOKUMENTS IR ELEKTRONISKI PARAKSTĪTS AR  
DROŠU ELEKTRONISKO PARAKSTU UN SATUR LAIKA ZĪMOGU**

T.Isaka  
+371 26676118  
[t.isaka@lvm.lv](mailto:t.isaka@lvm.lv)



Latvijas elektroenerģijas pārvades sistēmas operators  
AS **AUGSTSPRIEGUMA TĪKLS**  
Uzņ. reģ. Nr. 40003575567  
Konta Nr.: LV55UNLA0050000858505

Dārziema iela 86, Rīga, LV-1073  
T: (+371) 67728353  
F: (+371) 67728858  
ast@ast.lv | www.ast.lv



Rīgā  
DATUMU SKATĪT DOKUMENTA PARAKSTA LAIKA ZĪMOGĀ  
REĢISTRĀCIJAS NUMURU SKATĪT PIEVIENOTAJĀ FAILĀ  
Registration\_info

Uz 11.12.2017. vēstuli Nr.2.1-08/1204

Daugavpils novada domei

dome@dnd.lv

Par lokālpilnovarojumu Līksnas pagastā

Atbildot uz Jūsu vēstuli ar lūgumu sniegt atzinumu par sagatavoto lokālpilnovarojuma redakciju zemes vienībām ar kadastra apzīmējumiem 4468 009 0282, 4468 007 0017, 4468 009 0250, Līksnas pagastā, Daugavpils novadā sakarā ar VAS "Latvijas dzelzceļš" plānoto dzelzceļa infrastruktūras projektu "Daugavpils pieņemšanas parka un tam piebraucamo sliežu ceļu attīstība", informējam, ka Teritoriju attīstības plānošanas informācijas sistēmā (TAPIS) publicētie dokumenti izskatīti sakarā ar to, ka lokālpilnovarojuma zemes vienību 4468 007 0017 šķērso akciju sabiedrības "Augstsprieguma tīkls" valdījumā esošas publiskas infrastruktūras elektroenerģijas pārvades tīkla 110kV un 330kV gaisvadu elektrolīnijas; zemes vienība 4468 009 0250 atrodas 110kV elektrolīnijas aizsargjoslā, un aicina lokālpilnovarojuma teksta daļā iekļaut AS "Augstsprieguma tīkls" 09.05.2017. vēstulē Nr.50SA10-08-1163 ierosinātos nosacījumus.

Valdes loceklis

Arnis Staltmanis

Ģirts Melderis 67725372  
17-50SA10-VLDe-N/21943

dd. 12.2017. Nr. 21-3-2-21/1994

**Daugavpils novada dome**  
Rīgas iela 2, Daugavpils,  
LV-5401  
olga.lukasevica@dnd.lv

### Par atzinuma sniegšanu lokālplānojumam

Atbildot uz Jūsu 2017.gada 11.decembra vēstuli Nr.2.1-08/1204 par atzinuma sniegšanu Lokālplānojumu zemes vienībām ar kadastrs apzīmējumiem 44680090282, 44680070017, 44680090250 Līksnas pagasts, Daugavpils novads, akciju sabiedrības "Conexus Baltic Grid" (izveidota akciju sabiedrības „Latvijas Gāze” reorganizācijas rezultātā) Gāzes pārvade informē, ka saskaņā ar Aizsargjoslu likumu, pārvades gāzesvadu Rīga-Daugavpils ar diametru 500 mm un ar spiedienu virs 1,6 megapaskāliem ekspluatācijas aizsargjosla ir 15 m uz katru pusi no gāzesvada ass, drošības aizsargjosla ir 125 m uz katru pusi no gāzesvada ass.

Lokālplānojumā ir sniegts objektīvs informatīvais materiāls par pašreizējo un plānoto izmantošanu, noteikti teritorijas attīstības mērķi, uzdevumi un to izpildes secība.


Lokālplānojumam zemes vienībām iesakām šādu papildinājumu:

- ✓ Grafisko daļu un Paskaidrojuma raksta 1.8.punktu lūdzam papildināt ar pārvades gāzesvada ar spiedienu virs 1,6 megapaskāliem Rīga-Daugavpils ekspluatācijas aizsargjoslu atbilstoši Aizsargjoslu likumam.

Detalizētu informāciju un precizētas esošo pārvades gāzesvadu un to iekārtu novietnes, kā arī to ekspluatācijas un drošības aizsargjoslas turpmāk uzrādīt detālplānojumos, kā arī uzrādīt izstrādājot topogrāfiskos plānus un inženierkomunikāciju projektus.

Komercpilnvarnieks,  
vadītājs

N.Moroza 67819033  
U.Brečs 67819003  
I.Krastiņa 67819000



A. Kokins

**SAŅEMTS**

Daugavpils novada dome

2017. gada 21. decembris  
Nr. 2.1-08/1204

conexus.lv



LATVIJAS REPUBLIKA  
**DAUGAVPILS PILSĒTAS DOME**  
**PILSĒTPLĀNOŠANAS UN BŪVNICĪBAS DEPARTAMENTS**

---

Reģ. Nr. 90000077325, Raiņa ielā 28, Daugavpils LV 5403, tālr. 65407780, fax 65457160,  
e-pasts: [ppdep@daugavpils.lv](mailto:ppdep@daugavpils.lv) [www.daugavpils.lv](http://www.daugavpils.lv)

**Daugavpilī**

2017.gada 18.decembrī Nr.2-7/858

**Daugavpils novada domei**  
Rīgas ielā 1, Daugavpilī, LV-5401  
[dome@dnd.lv](mailto:dome@dnd.lv)

*Par atzinuma sniegšanu lokālpilānojumam*

Daugavpils pilsētas domes Pilsētplānošanas un būvniecības departaments (turpmāks-departaments) ir saņēmis un izskatījis Jūsu 2017.gada 11.decembra vēstuli Nr.2.1-08/1204 „Par atzinuma sniegšanu lokālpilānojumam” un sniedz pozitīvu atzinumu.

Departaments papildus informē, ka lokālpilānojuma teritorija pamatojoties uz Daugavpils pilsētas teritorijas plānojumu 2006-2018. gadam atrodas Daugavpils pilsētas meža aizsargjoslas teritorijā un līdz ar to, lūdzam, veicot saimniecisko darbību tajā ievērot vides aizsardzības prasības, saskaņā ar Ministru kabineta 2003.gada 4.februārī noteikumu Nr.63 “Meža aizsargjoslu ap pilsētām noteikšanas metodika” 8. punktā minētām prasībām.

**Departamenta vadītāja**

**S.Pupiņa**

I.Ruskule - 65407784  
[inta.ruskule@daugavpils.lv](mailto:inta.ruskule@daugavpils.lv)

Šis dokuments ir parakstīts ar drošu elektronisko parakstu un satur laika zīmogu.



Akciju sabiedrība "Sadales tīkls"  
Vienotais reģ. Nr. 40003857687  
Šmerļa iela 1, Rīga, LV-1160, Latvija  
Tālr. (+371) 67726000, www.sadalestikls.lv, st@sadalestikls.lv

---

Daugavpilī  
Datumu skatīt dokumenta paraksta laika zīmogā.  
Reģistrācijas numuru skatīt pievienotajā failā  
Reģistrācijas numurs  
Uz 01.12.2017. Nr. -

Daugavpils novada pašvaldības  
izpilddirektorei V.Kezikai  
Rīgas ielā 2, Daugavpilī, LV-5401.

Par nosacījumu sniegšanu lokālplānojumam

Sakarā ar lokālplānojuma izstrādes "Zemes vienībām ar kadastra apzīmējumu 4484 007 0005 Salienu pagastā, Daugavpils novadā" uzsākšanu, lūdzam paredzēt sekojošus AS "Sadales tīkls" Austrumu Kapitālieguldījumu daļas nosacījumus:

- Teritorijas plānojuma zemes robežu ietvaros jāattēlo plānotās 20 kV un 0,4 kV elektropārvades līniju aizsardzībai un ekspluatācijai paredzētās un noteiktās aizsargjoslas. Minēto aizsargjoslu attēlošanai izmantojot attiecīgo mērogu.

- Veicot teritorijas plānojuma izstrādi ievērot īpašuma lietošanas tiesību ierobežojumus elektropārvades līniju (EPL) aizsargjoslās, kas noteikti ar Aizsargjoslu likumu, nodrošinot iespēju brīvai piekļuvei esošo inženierkomunikāciju apkalpei un rekonstrukcijai.

*Šis dokuments ir parakstīts ar drošu elektronisko parakstu un satur laika zīmogu.*

Austrumu Kapitālieguldījumu daļas vadītājs

Jurijs Mitrofanovs

Dmitrijs Bernats 65480305



Sabiedrība ar ierobežotu atbildību "Daugavpils ūdens"

Vienotais reģistrācijas Nr.41503002432  
PVN reģistrācijas Nr.LV41503002432  
Ūdensvada iela 3, Daugavpils  
LV - 5401

Tālrunis + 371 654-44565  
Fakss + 371 654-25547  
e-pasts kontakti@daugavpils.udens.lv

AS "Swedbank"  
konta Nr.  
LV65HABA0001408050860

Daugavpilī

18.12.2017

Nr. 13-10/252

Uz \_\_\_\_\_

Nr. \_\_\_\_\_

Daugavpils novada dome  
Reģ.Nr. 90009117568  
Rīgas ielā 2, Daugavpilī  
LV - 5401

*Par lokālpilnojumuma izstrādei*

### Atzinums

SIA "Daugavpils ūdens" nav pretenziju par lokālpilnojumuma „Zemes vienībām ar kadastra apzīmējumiem 4468 009 0282, 4468 007 0017, 4468 009 0250, Līksnas pagastā, Daugavpils novadā” izstrādi (saskaņā ar 17.05.2017 tehniskiem noteikumiem Nr. 13-4/061).

Valdes loceklis

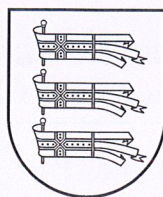
G.Kolendo

Čīzevska 654 22552, 29359519

**SAŅEMTS**

Daugavpils novada dome

18.12.2017.  
Nr. 13-10/252



LATVIJAS REPUBLIKA  
**DAUGAVPILS NOVADA DOME**

Reģ. Nr. 90009117568, Rīgas iela 2, Daugavpils, LV5401, tālr. 654 22238, fakss 654 76810, e-pasts: [dome@dnd.lv](mailto:dome@dnd.lv), [www.dnd.lv](http://www.dnd.lv)

2017. gada 27.decembrī Nr. \_\_\_\_\_

Pēc pievienotā saraksta

*Par atzinumu sniegšanu lokālpāņojumam*

Daugavpils novada dome atgādina, ka saskaņā ar Daugavpils novada domes 2017.gada 23.novembra lēmumu Nr.442 (protokols Nr.16.,2.&) publiskajai apspriešanai un institūciju atzinumu saņemšanai tika nodota lokālpāņojuma redakcija par zemes vienībām ar kadastra apzīmējumiem 4468 009 0282, 4468 007 0017, 4468 009 0250 (Līksnas pagasts, Daugavpils novads). Publiskā apspriešana ilgsies līdz 2017.gada 3.janvārim. Ar dokumentu var iepazīties Daugavpils novada domes Attīstības pārvaldē (Rīgas iela 2-31, Daugavpils, LV-5401) darba laikā, interneta vietnē [www.geolattvija.lv](http://www.geolattvija.lv), kā arī Daugavpils novada domes tīmekļa vietnē:

<https://www.daugavpilsnovads.lv/pasvaldiba/attistiba/lokalplanojumi/>

Lūdzam iesniegt atzinumu par lokālpāņojuma redakciju.

Paldies par sadarbību!

Daugavpils novada pašvaldības  
izpilddirektore

V.Kezika


65476882, Lukaševiča  
[olga.lukasevica@dnd.lv](mailto:olga.lukasevica@dnd.lv)

DOKUMENTS IR PARAKSTĪTS AR DROŠU ELEKTRONISKO  
PARAKSTU UN SATUR LAIKA ZĪMOGU

### Pievienotais saraksts:

1. Valsts vides dienesta Daugavpils reģionālā vides pārvalde,  
daugavpils@daugavpils.vvd.gov.lv;
2. Valsts meža dienesta Dienvidlatgales virsmežniecība,  
vm@dienvidlatgale.vmd.gov.lv;
3. Akciju sabiedrība „Latvijas valsts meži”, e.strode@lvm.lv;
4. Valsts akciju sabiedrība „Latvijas dzelzceļš”, eva.kalvina@ldz.lv;
- ~~5. AS „Sadales tīkls”, st@sadalestikls.lv;~~
6. AS „Augstsprieguma tīkls”, ast@ast.lv;






## PAZIŅOJUMS PAR LOKĀLPLĀNOJUMA PUBLISKO APSPIEŠANU

Saskaņā ar Daugavpils novada domes 2017.gada 23.novembra lēmumu Nr.442 (protokols Nr.16.,2.&) publiskajai apspriešanai un institūciju atzinumu saņemšanai tiek nodota lokālplānojuma redakcija zemes vienībām ar kadastra apzīmējumiem 4468 009 0282, 4468 007 0017, 4468 009 0250 (Līksnas pagasts, Daugavpils novads) redakcija.

Lokālplānojuma redakcijas publiskās apspriešanas termiņš ir no 04.12.2017. līdz 03.01.2018.. Publiskās apspriešanas apspriede notiks 2017.gada 20.decembrī plkst.11.00 Līksnas pagasta pārvaldē (Daugavas iela 8, Līksna, Līksnas pagasts, Daugavpils novads). Priekšlikumi iesniedzami līdz 2018.gada 3.janvārim Daugavpils novada domes Attīstības pārvaldei, (Rīgas iela 2-31, Daugavpils, LV-5401) vai sūtot elektroniski: [planojam.novadu@dnd.lv](mailto:planojam.novadu@dnd.lv).

Ar lokālplānojuma redakciju var iepazīties Daugavpils novada domes Attīstības pārvaldē (Rīgas iela 2, 31.kab., Daugavpils) Domes darba laikā, interneta vietnē [www.daugavpilsnovads.lv](http://www.daugavpilsnovads.lv) sadaļā "Lokālplānojumi" un "Sabiedrības līdzdalība", kā arī vietnē [www.geolatvija.lv](http://www.geolatvija.lv)

Daugavpils novada domes  
Plānošanas nodaļa



## DAUGAVPILS NOVADS

### PAZIŅOJUMS PAR LOKĀLPLĀNOJUMA PUBLISKO APSPIEŠANU

24. novembris, 2017

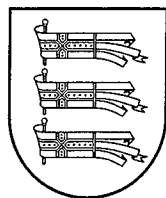
Saskaņā ar Daugavpils novada domes 2017.gada 23.novembra lēmumu Nr.442 (protokols Nr.16.,2.&) publiskajai apspriešanai un institūciju atzinumu saņemšanai tiek nodota lokālpārvaldes zemes vienībām ar kadastra apzīmējumiem 4468 009 0282, 4468 007 0017, 4468 009 0250 (Līksnas pagasts, Daugavpils novads) redakcija.

#### **2017. gada 23. novembra domes sēdes lēmums Nr. 442 "Par lokālpārvaldes nodošanu publiskajai apspriešanai un institūciju atzinumu saņemšanai"**

Lokālpārvaldes redakcijas publiskās apspriešanas termiņš ir no 04.12.2017. līdz 03.01.2018.. Publiskās apspriešanas apspriede notiks 2017.gada 20.decembrī plkst.11.00 Līksnas pagasta pārvaldē (Daugavas iela 8, Līksna, Līksnas pagasts, Daugavpils novads). Priekšlikumi iesniedzami līdz 2018.gada 3.janvārim Daugavpils novada domes Attīstības pārvaldei, (Rīgas iela 2-31, Daugavpils, LV-5401) vai sūtot elektroniski: [planojam.novadu@dnd.lv](mailto:planojam.novadu@dnd.lv).

Ar lokālpārvaldes redakciju var iepazīties Daugavpils novada domes Attīstības pārvaldē (Rīgas iela 2, 31.kab., Daugavpils) Domes darba laikā, interneta vietnē [www.daugavpilsnovads.lv](http://www.daugavpilsnovads.lv) sadaļā "Lokālpārvaldes" un [www.geolatvija.lv](http://www.geolatvija.lv), kā arī šeit:

- **Paskaidrojuma raksts**
- **Teritorijas izmantošanas un apbūves noteikumi**
- **Grafiskā daļa:**
  - **Atļautā izmantošana**
  - **Teritorijas funkcionālā zonējuma karte**
- **Pārskats par redakcijas izstrādi**



LATVIJAS REPUBLIKA  
DAUGAVPILS NOVADA DOME

---

Rīgas iela 2, Daugavpils, LV5401, tālr. 654 22238, fakss 654 76810, e-pasts: [dome@dnd.lv](mailto:dome@dnd.lv), [www.dnd.lv](http://www.dnd.lv)

**L Ē M U M S**  
Daugavpilī

2017.gada 23.novembrī

Nr. 442  
Protokols Nr.16., 2.&

---

Par lokālplānojuma nodošanu publiskajai apspriešanai un institūciju atzinumu saņemšanai


---

Pamatojoties uz Latvijas Republikas Ministru kabineta 2014.gada 14.oktobra noteikumu Nr.628 „Noteikumi par pašvaldību teritorijas attīstības plānošanas dokumentiem” 82.punktu, Daugavpils novada dome, balsojot ar 14 balsīm par (Jānis Belkovskis, Andrejs Bruns, Valērijs Hrapāns, Viktors Kalāns, Arvīds Kucins, Edgars Kucins, Janīna Kursīte, Svetlana Kursīte, Juris Livčāns, Visvaldis Ločs, Aleksejs Mackevičs, Olesja Ņikitina, Aleksandrs Sibircevs, Regīna Tamane), pret – nav, atturas – nav, nolemj:

1. Nodot publiskai apspriešanai un institūciju atzinumu saņemšanai lokālplānojuma zemes vienībām ar kadastra apzīmējumiem 4468 009 0282, 4468 007 0017, 4468 009 0250, Līksnas pagasts, Daugavpils novads, redakciju saskaņā ar pielikumu (turpmāk - Projekts).
2. Organizēt Projekta publisko apspriešanu no 2017.gada 4.decembra līdz 2018.gada 3.janvārim un publiskās apspriešanas laikā organizēt sabiedrisko apspriedi Līksnas pagastā 2017.gada 20.decembrī.
3. Publicēt paziņojumu par publisko apspriešanu Teritorijas attīstības plānošanas informācijas sistēmā, Daugavpils novada pašvaldības informatīvajā izdevumā „Daugavpils novada vēstis” un Daugavpils novada pašvaldības tīmekļa vietnē.

Daugavpils novada domes  
priekšsēdētāja 1.vietnieks

A.Kucins



## DAUGAVPILS NOVADS

### PAZIŅOJUMS PAR LOKĀLPLĀNOJUMA PUBLISKO APSPIEŠANU

24. novembris, 2017

Saskaņā ar Daugavpils novada domes 2017.gada 23.novembra lēmumu Nr.442 (protokols Nr.16.,2.&) publiskajai apspriešanai un institūciju atzinumu saņemšanai tiek nodota lokālpilnojuma zemes vienībām ar kadastra apzīmējumiem 4468 009 0282, 4468 007 0017, 4468 009 0250 (Līksnas pagasts, Daugavpils novads) redakcija.

#### **2017. gada 23. novembra domes sēdes lēmums Nr. 442 "Par lokālpilnojuma nodošanu publiskajai apspriešanai un institūciju atzinumu saņemšanai"**

Lokālpilnojuma redakcijas publiskās apspriešanas termiņš ir no 04.12.2017. līdz 03.01.2018.. Publiskās apspriešanas apspriede notiks 2017.gada 20.decembrī plkst.11.00 Līksnas pagasta pārvaldē (Daugavas iela 8, Līksna, Līksnas pagasts, Daugavpils novads). Priekšlikumi iesniedzami līdz 2018.gada 3.janvārim Daugavpils novada domes Attīstības pārvaldei, (Rīgas iela 2-31, Daugavpils, LV-5401) vai sūtot elektroniski: [planojam.novadu@dnd.lv](mailto:planojam.novadu@dnd.lv).

Ar lokālpilnojuma redakciju var iepazīties Daugavpils novada domes Attīstības pārvaldē (Rīgas iela 2, 31.kab., Daugavpils) Domes darba laikā, interneta vietnē [www.daugavpilsnovads.lv](http://www.daugavpilsnovads.lv) sadaļā "Lokālpilnojumi" un [www.geolatvija.lv](http://www.geolatvija.lv), kā arī šeit:

- **Paskaidrojuma raksts**
- **Teritorijas izmantošanas un apbūves noteikumi**
- **Grafiskā daļa:**
  - **Atļautā izmantošana**
  - **Teritorijas funkcionālā zonējuma karte**
- **Pārskats par redakcijas izstrādi**



## Valsts vides dienests

DAUGAVPILS REĢIONĀLĀ VIDES PĀRVALDE

Raiņa iela 28, Daugavpils, LV-5401, tālr. 65423219, fakss 65426545, e-pasts [daugavpils@daugavpils.vvd.gov.lv](mailto:daugavpils@daugavpils.vvd.gov.lv), [www.vvd.gov.lv](http://www.vvd.gov.lv)

### Daugavpilī

06.06.2017. Nr. 2.5.-07/1368

Uz 02.05.2017. Nr. 2.1-08/503

**Daugavpils novada domei**  
*dome@dnd.lv*

### **Par stratēģiskā novērtējuma nepieciešamību**

Valsts vides dienesta Daugavpils reģionālā vides pārvalde (turpmāk tekstā VVD Daugavpils RVP) ir izskatījusi Daugavpils novada domes vēstuli ar lūgumu sniegt viedokli par stratēģiskā ietekmes uz vidi novērtējuma nepieciešamību lokālplānojuma izstrādei zemes vienībām ar kadastra Nr. 44680090282, 44680070017 un 44680090250, Līksnas pagastā, Daugavpils novadā.

VVD Daugavpils RVP dara zināmu, ka saskaņā ar likuma „Par ietekmes uz vidi novērtējumu” 23<sup>1</sup>.panta (1) daļas prasībām uzsākot tāda dokumenta sagatavošanu, kuram saskaņā ar šo likumu var būt būtiska ietekme uz vidi, tā izstrādātājs iesniedz kompetentajai institūcijai (Vides pārraudzības valsts birojā, Rūpniecības ielā 23, Rīgā) rakstveida iesniegumu lēmuma pieņemšanai par ietekmes uz vidi stratēģiskā novērtējuma veikšanu.

Vienlaicīgi VVD Daugavpils RVP informē, ka 23.02.2017. ir veikusi ietekmes sākotnējo izvērtējumu Nr. DA17SI0001 VAS „Latvijas dzelzceļš” paredzētajai darbībai „Daugavpils pieņemšanas parka un tā piebraucamo ceļu attīstība” (tai skaitā arī dzelzceļa posmam zemes vienībās ar kadastra Nr. 44680090282, 44680070017 un 44680090250, Līksnas pagastā, Daugavpils novadā) un pieņēmusi lēmumu par ietekmes uz vidi novērtējuma procedūras nepiemērošanu.

Gadījumā, ja augstāk minētā plānošanas dokumenta izstrādei tiks piemērots stratēģiskais ietekmes uz vidi novērtējums, tad Daugavpils novada domei VVD Daugavpils RVP ir jāiesniedz vides pārskata projekts, saskaņā ar MK 23.03.2004. noteikumu Nr. 157 „Kārtība, kādā veicams stratēģiskais ietekmes uz vidi novērtējums” 14. p. prasībām.

Direktore

I. Lobanoka

ŠIS DOKUMENTS IR PARAKSTĪTS AR DROŠU ELEKTRONISKO PARAKSTU  
UN SATUR LAIKA ZĪMOGU

Gaiduka 65422466  
[sandra.gaiduka@daugavpils.vvd.gov.lv](mailto:sandra.gaiduka@daugavpils.vvd.gov.lv)



# Veselības inspekcija

Klijānu iela 7, Rīga, LV-1012, faktiskā adrese: 18.novembra iela 105, Daugavpils, LV-5404  
tālrunis: 65424547, tālrunis/fakss: 65429529, e-pasts: latgale@vi.gov.lv, www.vi.gov.lv

Daugavpilī

Nr. 5.7-1/12738/

Uz 02.05.2017. Nr. 2.1-08/503

**Daugavpils novada dome**  
dome@dnd.lv

## **Par lokālplānojumu un stratēģiskā ietekmes uz vidi novērtējuma procedūru**

Veselības inspekcijas Sabiedrības veselības uzraudzības un kontroles departamenta Latgales kontroles nodaļa (turpmāk - Inspekcija) savas kompetences ietvaros izskatīja Jūsu 2017. gada 02. maija vēstuli 2.1-08/503 „Par lokālplānojumu un stratēģiskā ietekmes uz vidi novērtējuma procedūru”.

Stratēģiskās ietekmes uz vidi novērtējuma nepieciešamību nosaka likums „Par ietekmes uz vidi novērtējumu”, kā arī 23.03.2004. MK noteikumi Nr.157 „Kārtība, kādā veicams stratēģiskais ietekmes uz vidi novērtējums” 2. un 2.2. punktu noteiktās prasības.

Grozījumus Daugavpils novada teritorijas plānojumā, kas apstiprināts ar Daugavpils novada domes 2014.gada 02.jūlija saistošajiem noteikumiem Nr. 13 „Daugavpils novada teritorijas plānojuma 2012.-2023.gadam teritorijas izmantošanas un apbūves noteikumi un grafiskā daļa” un mainīt funkcionālo zonu „Meža teritorija” uz funkcionālo zonu „Transporta infrastruktūras zona” zemes vienībās ar kadastra apzīmējumu 4468 009 0282, 4468 007 0017, 4468 009 0250 paredzēts veikt, lai varētu īstenot dzelzeļa infrastruktūras projektu „Daugavpils pieņemšanas parka un tam piebraucamo sliežu ceļu attīstība”.

Inspekcija izvērtējot „Par lokālplānojuma izstrādes uzsākšanu zemes vienībām ar kadastra apzīmējumu 4468 009 0282, 4468 007 0017, 4468 009 0250, Līksnas pagasts, Daugavpils novads, ar mērķi grozīt teritorijas plānojumu” uzskata, ka teritorijā jaunā infrastruktūra, ievērojot visu institūciju noteiktos nosacījumus, neradīs un nepalielinās nelabvēlīgas sekas uz apdzīvoto vidi un cilvēka veselību.

Sabiedrības veselības uzraudzības un kontroles departamenta  
Latgales kontroles nodaļas vadītāja

Ludmila Vainiņa

Evita Sibirceva, 65424547,  
evita.sibirceva@vi.gov.lv

**DOKUMENTS PARAKSTĪTS AR DROŠU ELEKTRONISKO PARAKSTU, KAS SATUR LAIKA ZĪMOGU**

Rīgā 28.04.2017. Nr. 24.6-2/1039  
Uz 25.04.2017. Nr. 2.1-08/484

**Daugavpils novada dome**  
Rīgas iela 2  
Daugavpils, LV-5401

**Par nosacījumiem detālplānojuma izstrādei  
zemes vienībām ar kadastra apzīmējumiem  
4468 009 0282, 4468 007 0017 un 4468 009 0250,  
Līksnas pagastā, Daugavpils novadā**

Atbildot uz Jūsu 25.04.2017. iesniegumu Nr.2.1-08/484 par nosacījumiem detālplānojuma izstrādei zemes vienībām ar kadastra apzīmējumiem 44680090282, 4468007017 un 4468009250, Līksnas pagastā, Daugavpils novadā akciju sabiedrība "Latvijas Gāze" (turpmāk - Sabiedrība) informē, ka teritorijā, kurai paredzēts izstrādāt detālplānojumu, nav esošu sadales dabasgāzes gāzesvadu. Ņemot vērā iepriekš minēto, Sabiedrības nosacījumi detālplānojuma izstrādei nav nepieciešami.

**Informējam, ka Līksnas pagastā atrodas pārvades gāzesvadi un to iekārtas.  
Lūdzam pieprasīt nosacījumus no akciju sabiedrības „Conexus Baltic Grid” Aristida  
Briāna iela 6, Rīga, LV-1001.**

Komercepilnvarnieks  
Perspektīvās attīstības daļas vadītājs



U.Kocers

Zaltāne  
67041724

**SANĒMITS**

Daugavpils novada domē

25.05.2017.  
Nr. 2.1-08/777



LATVIJAS REPUBLIKA  
**DAUGAVPILS PILSĒTAS DOME**  
**PILSĒTPLĀNOŠANAS UN BŪVNICĪBAS DEPARTAMENTS**

---

Reģ. Nr. 90000077325, Raiņa ielā 28, Daugavpils LV 5403, tālr. 65407780, faks 65457160,  
e-pasts: [ppdep@daugavpils.lv](mailto:ppdep@daugavpils.lv) [www.daugavpils.lv](http://www.daugavpils.lv)

**Daugavpilī**

2017.gada 23.maijā Nr.2-7/341  
Uz 2017. gada 25. aprīļa Nr. 2.1.-08/474

**Daugavpils novada domei**  
Rīgas ielā 1, Daugavpilī, LV-5401  
[dome@dnd.lv](mailto:dome@dnd.lv)

**Par nosacījumu sniegšanu lokālpilnošuma izstrādei**

Daugavpils pilsētas domes Pilsētplānošanas un būvniecības departaments (turpmāk – Departaments) ir saņēmis un izskatījis Jūsu 2017.gada 25.aprīļa vēstuli Nr.2.1-08/474 „Par nosacījumu sniegšanu lokālpilnošumam”.

Dome informē, ka neizvirza nosacījumus lokālpilnošuma izstrādei.

Papildus informējam, ka lokālpilnošums jāizstrādā saskaņā ar Teritorijas attīstības plānošanas likuma, Ministru kabineta 14.10.2014.noteikumu Nr.628 „Noteikumi par pašvaldības teritorijas attīstības plānošanas noteikumiem” un Ministru kabineta 30.04.2013.noteikumu Nr.240 „Vispārīgie teritorijas plānošanas, izmantošanas un apbūves noteikumi” prasībām. Lokālpilnošuma grafiskajā daļā jāatzīmē vides un dabas resursu aizsargjoslas, ekspluatācijas, sanitārās un drošības aizsargjoslas. Jānosaka saimnieciskās darbības aprobežojumus saskaņā ar Aizsargjoslu likuma prasībām.

**Departamenta vadītāja**

**S. Pupiņa**

I.Ruskule/65407784  
[inta.ruskule@daugavpils.lv](mailto:inta.ruskule@daugavpils.lv)

Šis dokuments ir parakstīts ar drošu elektronisko parakstu un satur laika zīmogu.



---

**DIENVIDLATGALES REĢIONS**

Fabrikas iela 2, Līvāni, Līvānu novads, LV-5316, tālrunis 65307102, fakss 65307116;  
e-pasts [lvm@lvm.lv](mailto:lvm@lvm.lv)

Līvānos  
18.05.2017.  
Nr. 4.1-2\_04iy\_101\_17\_250

**Daugavpils novada domei**  
[dome@dnd.lv](mailto:dome@dnd.lv)

*Par nosacījumu sniegšanu lokālpļānojumam*

AS "Latvijas valsts meži" (turpmāk - LVM) ir saņemta Daugavpils novada domes (turpmāk - Dome) 25.04.2017. vēstule "Par nosacījumu sniegšanu lokālpļānojumam" (Nr. 2.1-08/474), kurā Dome informē par lokālpļānojuma izstrādes uzsākšanu zemes vienībām ar kadastra apzīmējumiem 4468 009 0282, 4468 007 0017, 4468 009 0250, Līksnas pagastā Daugavpils novadā, ar mērķi grozīt teritorijas plānojumu.

LVM atbalsta VAS "Latvijas dzelzceļš" plānotā projekta "Daugavpils pieņemšanas parka un tam piebraucamo sliežu ceļu attīstība" īstenošanu un neiebilst grozījumiem Daugavpils novada teritorijas plānojumā, mainot funkcionālo zonu "Mežu teritorija" uz funkcionālo zonu "Transporta infrastruktūras teritorija" teritorijā, kas tiks izmantota VAS "Latvijas dzelzceļš" funkciju veikšanai. Vienlaikus informējam, ka 02.05.2017. Zemkopības ministrijai, Satiksmes ministrijai un VAS "Latvijas dzelzceļš" ir nosūtīta vēstule, kurā LVM lūdz izvērtēt zemes vienības ar kadastra apzīmējumu 4468 007 0017 daļas nepieciešamību dzelzceļa infrastruktūras nodrošināšanai un iespējamo zemes gabala daļas valdītāja maiņu no Satiksmes ministrijas uz Zemkopības ministriju. Minētā zemes gabala daļa, kas savulaik tika izveidota kā dzelzceļa trases paplašinājums, šobrīd sāk apmežoties, un pēc LVM rīcībā esošās informācijas, netiek izmantota VAS "Latvijas dzelzceļš" vajadzībām. Ņemot vērā minēto un gadījumā ja zemes vienības ar kadastra apzīmējumu 4468 007 0017 daļa netiks izmantota VAS "Latvijas dzelzceļš" vajadzībām, izstrādājot lokālpļānojumu šai teritorijai kā atļautais teritorijas izmantošanas veids jāparedz mežsaimnieciskā izmantošana.

Ņemot vērā teritorijas augstu ugunsbīstamību, izstrādājot lokālpļānojumu un plānojot dzelzceļa infrastruktūras uzlabošanas pasākumus, jāparedz nobrauktuves uz piegulošiem ceļiem un dabiskajām brauktuvēm.

Ar cieņu,  
meža apsaimniekošanas plānošanas vadītāja

Daiga Ancāne

**ŠIS DOKUMENTS IR ELEKTRONISKI PARAKSTĪTS AR  
DROŠU ELEKTRONISKO PARAKSTU UN SATUR LAIKA ZĪMOGU**



VALSTS AKCIJU SABIEDRĪBA  
**LATVIJAS DZELZCEĻŠ**

Reģistrācijas Nr. 4000302065

Gogoļa iela 3, Rīga, LV-1517 Tālrunis: 67234940, 67232144, 67233743 Fakss: 67234327 E-pasts: info@dzelz.lv

Rīgā

18.05.2017. Nr. DN-631/2017-2017

Daugavpils novada domei  
Rīgas iela 2, Daugavpils, LV-5401

### Par nosacījumiem lokālpānojumā izstrādei

Valsts akciju sabiedrībā "Latvijas dzelzceļš" ir izskatīts 25.04.2017. iesniegums Nr.2.1-08/474 par nosacījumu izsniegšanu lokālpānojumā izstrādei zemes vienībām ar kadastra apzīmējumiem 44680090282, 44680070017, 44680090250, Līksnas pagastā, Daugavpils novadā.


Lokālpānojumā teritorijā izvietots publiskās lietošanas stratēģiskās nozīmes dzelzceļa iecirknis "Ceļa postenis 191.km-Ceļa postenis 524.km", un lokālpānojumā izstrādē ievērot sekojošus nosacījumus:

1. Izstrādāt aizsargjoslu plānu, norādot dzelzceļa ekspluatācijas un drošības aizsargjoslas atbilstoši Aizsargjoslu likuma prasībām, ekspluatācijas aizsargjoslas platumu noteikt 100m uz katru pusi no malējās sliedes, bet ne mazāk kā dzelzceļa zemes nodalījuma joslas platumu attiecīgajā pusē, drošības aizsargjoslu-50m.
2. Drošības aizsargjoslu gar dzelzceļiem, pa kuriem pārvadā naftu, naftas produktus, bīstamas ķīmiskās vielas un produktus, noteikt atbilstoši Ministru kabineta 18.07.2006. noteikumu Nr.599 "Metodika drošības aizsargjoslu noteikšanai gar dzelzceļiem, pa kuriem pārvadā naftu, naftas produktus, bīstamas ķīmiskās vielas un produktus" prasībām.
3. Publiskās lietošanas dzelzceļa infrastruktūras zemes nodalījuma joslā neplānot jaunas būves, t.sk. ielas, inženierkomunikācijas, ietves, veloceļņus. Topogrāfiskā plāna pamatnē norādītie ceļi dzelzceļa zemes nodalījuma joslā nevar būt par pamatu piebraucamo ceļu ierīkošanai.
4. Teritorijas plānotās (atļautās) izmantošanas plānā uzrādīt dzelzceļa zemes nodalījuma joslas robežu, saskaņā ar 2005.gada 1.februāra Ministru kabineta noteikumu Nr.79 „Dzelzceļa zemes nodalījuma joslas ekspluatācijas noteikumi” 4.punktu, un teritorijas izmantošanas un apbūves noteikumu izstrādē ievērot šo noteikumu prasības.
5. Teritorijas atļautās izmantošanas plānā dzelzceļa infrastruktūras teritorijām noteikt vienotu funkcionālo zonējumu – transporta infrastruktūras teritorijas (TR).
6. Teritorijas plānojumā uzrādīt esošās un plānotās gājēju/velobraucēju un autotransporta dzelzceļa šķērsojuma vietas, kā arī pievedceļus pie tām. Noteikt dzelzceļa šķērsojuma veidus (tilts, tunelis, vienlīmeņa pāreja vai pārbrauktuve).

Nekustamā īpašuma direkcijas direktors

V.Suksis





LATVIJAS REPUBLIKA  
**DAUGAVPILS NOVADA DOME**

Reģ. Nr. 90009117568, Rīgas iela 2, Daugavpils, LV5401, tālr. 654 22238, fakss 654 76810, e-pasts: [dome@dnd.lv](mailto:dome@dnd.lv), [www.dnd.lv](http://www.dnd.lv)

2017. gada .majā Nr. \_\_\_\_\_

AS "Conexus Baltic Grid"  
Aristida Briāna iela 6  
Rīga LV-1001

*Par nosacījumu sniegšanu lokālpļānojumam*

Daugavpils novada dome paziņo, ka 2017.gada 23.februārī Daugavpils novada dome apstiprināja lēmumu par lokālpļānojuma izstrādes uzsākšanu zemes vienībām ar kadastra apzīmējumiem 4468 009 0282, 4468 007 0017, 4468 009 0250, Līksnas pagasts, Daugavpils novads, ar mērķi grozīt teritorijas pļānojumu.

Lūdzam sniegt nosacījumus pļānošanas dokumenta izstrādei, izvirzot konkrētas prasības teritorijai, kurai tiek izstrādāts lokālpļānojums un kur atrodas Jūsu inženierkomunikāciju objekti, kā arī informējot par Jūsu institūcijas darbības pļāniem un interesēm, kas skar šo teritoriju.

Ar Daugavpils novada domes lēmumu par lokālpļānojuma izstrādes uzsākšanu var iepazīties Daugavpils novada domes tīmekļa vietnē ([https://www.daugavpilsnovads.lv/wp-content/uploads/page/3332/Lem\\_150.compressed.pdf](https://www.daugavpilsnovads.lv/wp-content/uploads/page/3332/Lem_150.compressed.pdf)). Informācija par izstrādes procesu ir ievietota arī Teritorijas attīstības pļānošanas informācijas sistēmā.

Paldies par sadarbību!

Daugavpils novada pašvaldības  
izpilddirektore

V.Kezika

65476882, Lukaševiča  
[olga.lukasevica@dnd.lv](mailto:olga.lukasevica@dnd.lv)



Latvijas elektroenerģijas pārvades sistēmas operators  
AS AUGSTSPRIEGUMA TĪKLS  
Uzņ. reģ. Nr. 40003575567  
Konta Nr.: LV55UNLA0050000858505

Dārziema iela 86, Rīga, LV-1073  
T: (+371) 67728353  
F: (+371) 67728858  
ast@ast.lv | www.ast.lv



Rīgā

09.05.2017. Nr. 50SA10-08-1163  
Uz 25.04.2017. vēstuli Nr.2.1-08/484

Daugavpils novada domei  
Rīgas iela 2  
Daugavpils  
LV 5401

Par lokālplānojumu  
Līksnas pagasta

Atbildot uz Jūsu vēstuli ar lūgumu sniegt nosacījumus lokālplānojuma sagatavošanai zemes vienībām ar kadastra apzīmējumiem 4468 009 0282, 4468 007 0017, 4468 009 0250, Līksnas pagastā, Daugavpils novadā sakarā ar VAS "Latvijas dzelzceļš" plānoto dzelzceļa infrastruktūras projektu "Daugavpils pieņemšanas parka un tam piebraucamo sliežu ceļu attīstība", informējam, ka zemes vienību 4468 007 0017 šķērso akciju sabiedrības "Augstsprieguma tīkls" valdījumā esošas publiskas infrastruktūras elektroenerģijas pārvades tīkla 110kV un 330kV gaisvadu elektrolīnijas; zemes vienība 4468 009 0250 atrodas 110kV elektrolīnijas aizsargjoslā.

Sagatavojot lokālplānojumu paredzēt risinājumus cilvēku drošībai un elektrolīniju aizsardzībai, ievērot "Aizsargjoslu likuma" (1997.g.) 16., 35. un 45.panta, Ministru kabineta noteikumu Nr.982 "Enerģētikas infrastruktūras objektu aizsargjoslu noteikšanas metodika" (2006.g.), Latvijas būvnormatīva LBN 008-14 "Inženiertīklu izvietojums" (2014.g.), elektroiekārtu, citu inženierkomunikāciju un būvju būvniecības noteikumu prasības, tai skaitā:

1. Plānojot dzelzceļa, tā kontakttīkla, ielu, ceļu, piebraucamo ceļu un ar tiem saistīto objektu, kā arī inženierkomunikāciju novietojumu paralēli vai šķērsojumos ar 110kV un 330kV elektrolīnijām, ievērot savstarpējos minimālos horizontālos un vertikālos attālumus saskaņā ar Latvijas būvnormatīva LBN 008-14 "Inženiertīklu izvietojums" prasībām. Savstarpējo attālumu izmērus norādīt plānojuma grafiskajās daļās.
2. Ēku, autotransporta stāvvietu, pieturvietu, apgaismes balstu, mastu, ugunsdzēsības hidrantu, stādāmo koku novietojumu paredzēt ārpus elektrolīniju aizsargjoslām.
3. Paredzēt risinājumus, kas reāli izslēdz iespēju izmantot gaisvadu elektrolīniju aizsargjoslas autotransporta stāvvietām un laukumiem. Cilvēku pulcēšanās vietu novietojumu paredzēt tālāk par 30 metriem no 110kV un 330kV elektrolīniju malējo vadu projekcijas.

Lokālplānojuma grafiskajā daļā attēlot šādu informāciju:

1. 110kV un 330kV elektrolīnijas, to aizsargjoslas un balstus.
2. Plānotos dzelzceļus, to kontakttīkla balstus, ielas, ceļus, būves,

**SANĒMTS**

Daugavpils novada domē

12.05.2017.  
Nr. 2.1-08/236

inženierkomunikācijas, esošās un plānotās ēkas un būves, būvju balstus, to pamatus.

3. Dzelzceļu, ielu, ceļu šķērsprofilos attēlot esošā un plānotā vertikālā un horizontālā attāluma izmērus līdz 110kV un 330kV gaisvadu elektrolīniju vadiem un balstiem. Minimālie vertikālie attālumi no dzelzceļa kontakttīkla balstu virsotnes līdz 110kV elektrolīnijas vadam - 7 metri, līdz 330kV elektrolīnijas vadam - 9 metri.

Lokālplānojuma teritorijas izmantošanas un apbūves noteikumos iekļaut šādus nosacījumus:

1. Būvprojektu izstrādāšanai 110kV un 330kV elektrolīniju aizsargjoslās saņemt tehniskos noteikumus AS "Augstsprieguma tīkls".

2. Novērtēt nepieciešamību veikt elektrolīniju pārbūvi. Ievērot nepieciešamos savstarpējos horizontālos un vertikālos attālumus saskaņā ar Latvijas būvnormatīvu LBN 008-14 "Inženiertīklu izvietojums". Pirms būvprojektu saskaņošanas ar AS "Augstsprieguma tīkls" ierosināt un veikt elektrolīniju pārbūves projektu izstrādāšanu. Visus izdevumus, kas saistīti ar elektrolīniju iespējamo pārbūvi, projektēšanu un būvniecību, apmaksā pārbūves ierosinātājs.


3. Darbiem ar celšanas un citiem mehānismiem tuvāk par 30 metriem no 110kV un 330kV elektrolīniju malējiem vadiem izstrādāt un saskaņot ar AS "Augstsprieguma tīkls" darbu izpildes projektu.

Lokālplānojuma projektu iesniegt izskatīšanai AS "Augstsprieguma tīkls".

Pielikumā:

Karte ar elektrolīniju novietojumu - 1 lpp.

Valdes loceklis



Arnis Staltmanis

Ģirts Melderis 67725372

Rīgā 28.04.2017. Nr. 28.6-2/1039  
Uz 25.04.2017. Nr. 2.1-08/484


**Daugavpils novada dome**  
Rīgas iela 2  
Daugavpils, LV-5401

**Par nosacījumiem detālplānojuma izstrādei  
zemes vienībām ar kadastra apzīmējumiem  
4468 009 0282, 4468 007 0017 un 4468 009 0250,  
Līksnas pagastā, Daugavpils novadā**

Atbildot uz Jūsu 25.04.2017. iesniegumu Nr.2.1-08/484 par nosacījumiem detālplānojuma izstrādei zemes vienībām ar kadastra apzīmējumiem 44680090282, 4468007017 un 4468009250, Līksnas pagastā, Daugavpils novadā akciju sabiedrība "Latvijas Gāze" (turpmāk - Sabiedrība) informē, ka teritorijā, kurai paredzēts izstrādāt detālplānojumu, nav esošu sadales dabasgāzes gāzesvadu. Ņemot vērā iepriekš minēto, Sabiedrības nosacījumi detālplānojuma izstrādei nav nepieciešami.

**Informējam, ka Līksnas pagastā atrodas pārvades gāzesvadi un to iekārtas.  
Lūdzam pieprasīt nosacījumus no akciju sabiedrības „Conexus Baltic Grid” Aristida  
Briāna iela 6, Rīga, LV-1001.**

Komerpcilnvarnieks  
Perspektīvās attīstības daļas vadītājs



U.Kocers

Zaltāne  
67041724

**SANĒMTS**

Daugavpils novada dome

28.04.2017.  
Nr. 2.1-08/484

18.05.2017. Nr.21-3-8-3/ 663

**DAUGAVPILS NOVADA DOME**  
Rīgas iela 2, Daugavpils, LV 5401  
[olga.lukasevica@dnd.lv](mailto:olga.lukasevica@dnd.lv)

***Par nosacījumu sniegšanu lokālplānojumam***

Atbildot uz Jūsu 2017.gada 03.maijā vēstuli Nr. 2.1-08/507 akciju sabiedrība „Conexus Baltic Grid” Gāzes pārvade informē, ka saskaņā ar Aizsargjoslu likumu, pārvades gāzesvadu Rīga-Daugavpils DN 530mm, ar spiedienu virs 1.6 megapaskāliem, ekspluatācijas aizsargjosla ir 15 m uz katru pusi no gāzesvada ass, drošības aizsargjosla ir 125 m uz katru pusi no gāzesvada ass. Aizsargjoslu likuma 35., 56. un 58<sup>2</sup>.pants nosaka aprobežojumus ekspluatācijas un drošības aizsargjoslās.

Izstrādājot lokālplānojumu zemes vienībām ar kadastra apzīmējumiem 44660070017, 44680090250 Liksnas pagastā, Daugavpils novadā, lūdzam:

1. Grafiskajā daļā attēlot esošo pārvades gāzesvadu Rīga-Daugavpils ar diametru 530 mm un spiedienu virs 1,6 megapaskāliem, kā arī sakaru kabeļu ekspluatācijas un drošības aizsargjoslas atbilstoši Aizsargjoslu likumam.
2. Teritorijas izmantošanas un apbūves noteikumos:
  - 2.1. iekļaut informāciju par esošo pārvades gāzapgādes sistēmu un tās ekspluatācijas un drošības aizsargjoslām;
  - 2.2. iekļaut informāciju, ka akciju sabiedrības “Conexus Baltic Grid” Gāzes pārvade izsniedz:
    - 2.2.1. tehniskos noteikumus būvprojekta izstrādei, kā arī veic to saskaņošanu;
    - 2.2.2. nosacījumus un atzinumus (saskaņojumus) detālplānojumiem.

Veicot ēku un inženierkomunikāciju projektēšanu un būvniecības darbus, nepieciešams ievērot Aizsargjoslu likumā noteiktās ekspluatācijas un drošības aizsargjoslas ap pārvades gāzesvadu un to iekārtām.


Detalizētu informāciju un precizētas esošo pārvades gāzesvadu un to iekārtas novietnes, kā arī to ekspluatācijas un drošības aizsargjoslas uzrādīt detālplānojumos, topogrāfiskajos plānos un inženierkomunikāciju tehniskajos projektos.

Izstrādāto Plānojumu iesniegt izdrukas un CD formātā akciju sabiedrības “Conexus Baltic Grid” Gāzes pārvadei atzinuma saņemšanai.

Pielikumā: Situācijas plāns uz 2 lp.

Komercpilnvarnieks,  
vadītājs

Moroza 67819033,  
[natalija.moroza@conexus.lv](mailto:natalija.moroza@conexus.lv)

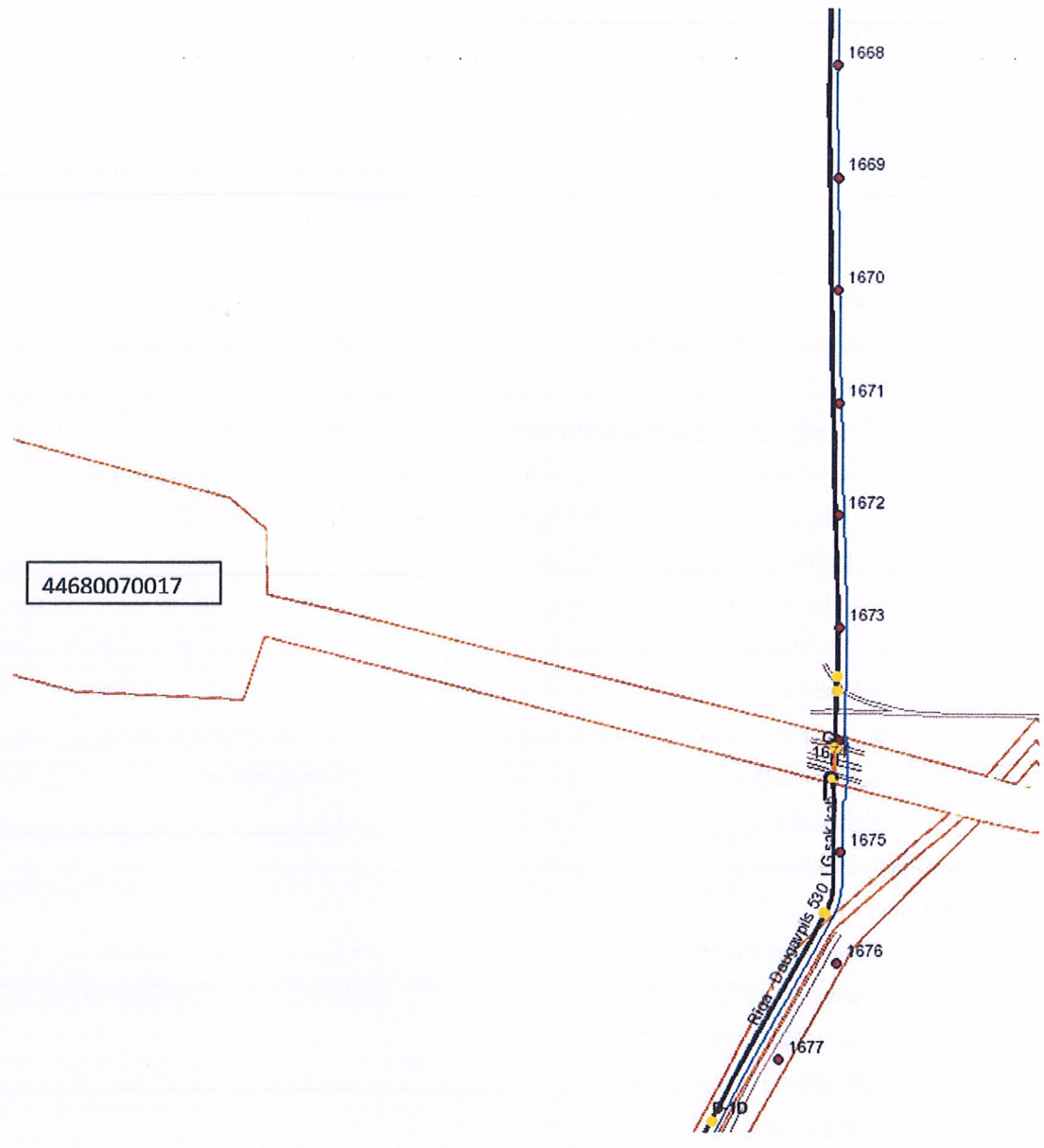


A.Kokins

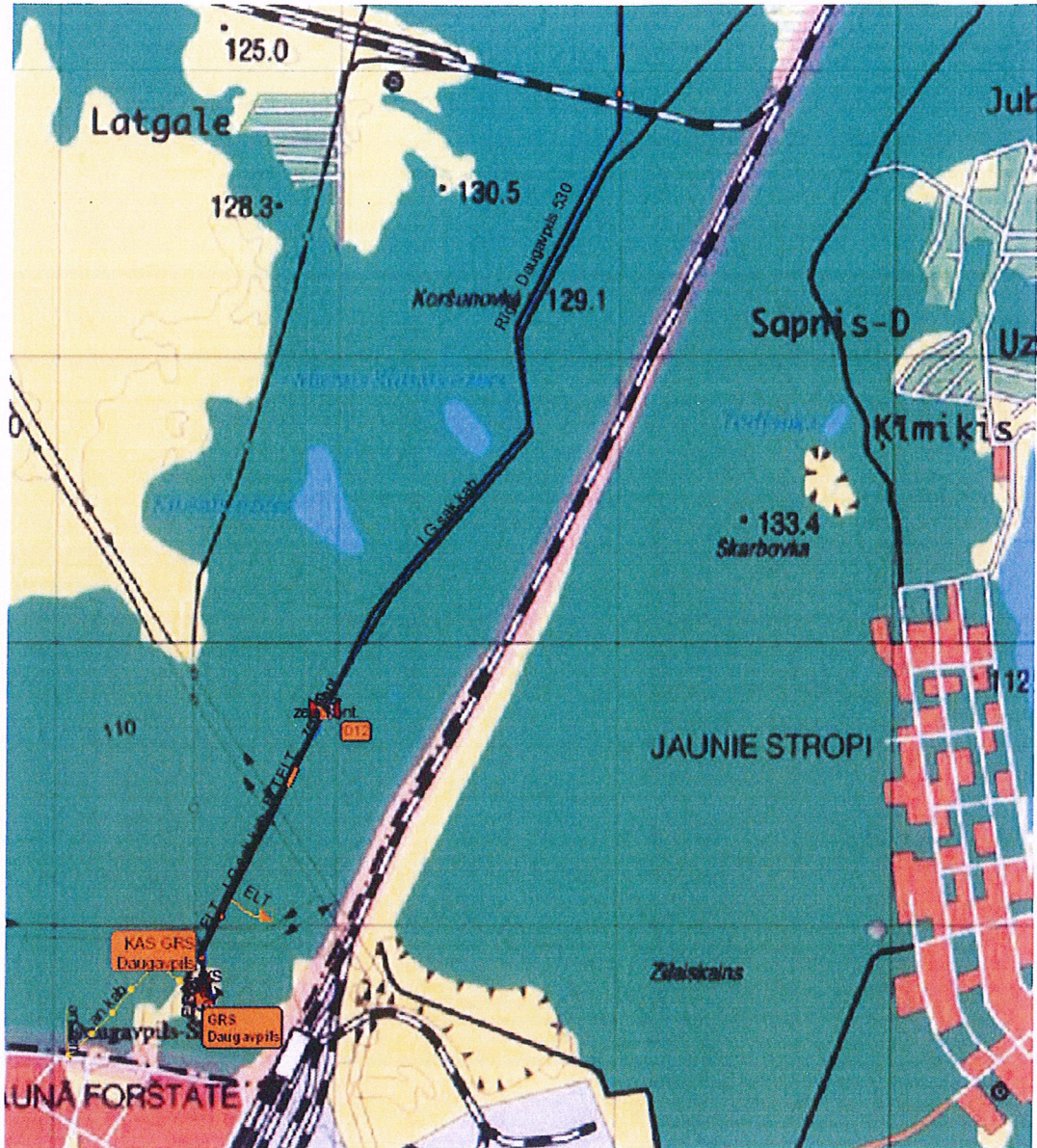


Pielikums  
18.05.2012 vēst.  
Nr. 21-3-P-3/663

Situācijas plāns



2.





## Sabiedrība ar ierobežotu atbildību "Daugavpils ūdens"

Vienotais reģistrācijas Nr.41503002432 Tālrunis + 371 654-44565 AS "Swedbank"  
PVN reģistrācijas Nr.LV41503002432 Fakss + 371 654-25547 konta Nr.  
Ūdensvada iela 3, Daugavpils e-pasts kontakti@daugavpils.udens.lv LV65HABA0001408050860  
LV - 5401

Daugavpilī

17.05.2017 Nr. 13-4/061

Uz \_\_\_\_\_ Nr. \_\_\_\_\_

Daugavpils novada dome  
Reģ.Nr. 90009117568  
Rīgas ielā 2, Daugavpilī  
LV - 5401

*TN lokālpilnojuma izstrādei zemes vienībām ar kadastra apzīmējumiem 4468 009 0282, 4468 007 0017, 4468 009 0250, Līksnas pagastā, Daugavpils novadā*

### Tehniskie noteikumi

1. Pirms projektēšanas darbu uzsākšanas, sagatavot topogrāfisko uzmērījumu ar vertikālajām atzīmēm, pazemes inženiertīkliem un zemes iecirkņu robežām apjomos, kuri ir pietiekami lokālpilnojuma veiksmīgai izstrādāšanai.
2. Izstrādāt lokālpilnojumu saskaņā ar LR MK Noteikumiem Nr.500 „Vispārīgie būvnoteikumi”, LR MK Noteikumiem Nr. 551 „Ostu hidrotehnisko, siltumenerģijas, gāzes un citu, atsevišķi neklasificētu, inženierbūvju būvnoteikumi”, „Aizsargjoslu likumu”, LBN 008-14 „Inženiertīklu izvietojums”, „Būvniecības likumu” un citiem spēkā esošiem normatīviem dokumentiem.
3. Saglabāt esošo maģistrālo ūdensvada tīklu D500 mm drošību un dziļumu saskaņā ar LBN 222-15 normām.
4. Saglabāt esošo elektriskā kabeļa tīklu 12kV AHXAMK-W drošību un dziļumu.
5. Paredzēt maģistrālam ūdensvadam D500mm un elektriskā kabeļa tīklam 12kV AHXAMK-W aizsargjoslu, saskaņā ar „Aizsargjoslu likuma” normām.
6. Izstrādāto lokālpilnojumu saskaņot ar SIA „Daugavpils ūdens” un citiem inženiertīklu turētājiem un trešajām personām, atbilstoši LR MK noteikumu Nr.112 „Vispārīgie būvnoteikumi”.
7. Saskaņotā lokālpilnojuma vienu eksemplāru iesniegt SIA "Daugavpils ūdens", kā arī nodot to digitālā veidā.

Valdes loceklis

Ģ.Kolendo



Valsts meža dienests

DIENVIDLATGALES VIRSMEŽNIECĪBA

Kr. Valdemāra ielā 7, Daugavpils, LV-5401, tālr. 65425782, fakss 65425782, e-pasts [vm@dienvidlatgale.vmd.gov.lv](mailto:vm@dienvidlatgale.vmd.gov.lv)

Daugavpilī

15.05.2017                      Nr. VM4.7-7/455  
Uz 25.04.2017.                Nr. 2.1-08/474

**Daugavpils novada domei**  
**dome@dnd.lv**

### **Par nosacījumu sniegšanu lokālplānojumam Daugavpils novada Līksnas pagastā**

Valsts meža dienesta Dienvidlatgales virsmežniecībā 25.04.2017. saņemta Jūsu vēstule Nr.2.1-08/474 ar lūgumu sniegt nosacījumus lokālplānojuma izstrādes uzsākšanai zemes vienībās ar kadastra apzīmējumiem 44680090282, 44680070017, 44680090250, kas atrodas Daugavpils novada Līksnas pagastā.

Izskatot iesniegto informāciju un saskaņā ar Meža valsts reģistra datiem, zemes vienībā ar kadastra apzīmējumu 44680090250 atrodas mežs un meža zeme. Pamatojoties uz 14.10.2014. Ministru kabineta noteikumiem Nr.628 "Noteikumi par pašvaldību teritorijas attīstības plānošanas dokumentiem" Dienvidlatgales virsmežniecība, lokālplānojuma izstrādei, izvirza sekojošu nosacījumu:

Saimniecisko darbību, kas saistīta ar meža zemes apsaimniekošanu, veikt atbilstoši Meža likumam un no tā izrietošajiem normatīvajiem aktiem.

Virsmežziņa p.i.

ŠIS DOKUMENTS IR ELEKTRONISKI PARAKSTĪTS  
AR DROŠU ELEKTRONISKO PARAKSTU  
UN SATUR LAIKA ZĪMOGU

R.Maslova

Riekstiņa 28655021  
[kristine.riekstina@dienvidlatgale.vmd.gov.lv](mailto:kristine.riekstina@dienvidlatgale.vmd.gov.lv)



## Latvijas Ģeotelpiskās informācijas aģentūra

O. Vācieša iela 43, Rīga, LV-1004, tālr. 28655590, fakss 29370505, e-pasts [info@lgia.gov.lv](mailto:info@lgia.gov.lv), [www.lgia.gov.lv](http://www.lgia.gov.lv)

Rīgā

28.04.2017. Nr.283/7/1-12e/408  
Uz 25.04.2017. Nr. 2.1-08/476

Daugavpils novada dome  
[dome@dnd.lv](mailto:dome@dnd.lv)

**Par nosacījumiem zemes vienībām (kad. apz. nr. 4468 009 0282;  
4468 007 0017; 4468 009 0250), Līksnas pagastā, Daugavpils novadā**

Atbildot uz Daugavpils novada domes 2017. gada 25. aprīļa vēstuli Nr. 2.1-08/476 par lokālpārplānojuma izstrādi zemes vienībām (kad. apz. nr. 4468 009 0282; 4468 007 0017; 4468 009 0250), sniedzam Latvijas Ģeotelpiskās informācijas aģentūras (turpmāk - LĢIA) nosacījumus:

1. Nepieciešams ievērot normatīvo aktu prasības attiecībā uz ģeotelpisko informāciju, kas izmantojama lokālpārplānojuma grafiskās daļas izstrādei:

1.1. atbilstoši Daugavpils novada domes 2017. gada 23. februārī apstiprinātā Darba uzdevuma saturam un Ministru kabineta 2014. gada 14. oktobra noteikumu Nr. 628 "Noteikumi par pašvaldību teritorijas attīstības plānošanas dokumentiem" (turpmāk – Noteikumi) 7. punktam pašvaldības teritorijas lokālpārplānojuma izstrādei jāizmanto aktuālāko LĢIA uzturēto topogrāfisko karti. Kā palīgmateriālu var izmantot pieejamo LĢIA uzturēto ortofotokarti.

Informējam, ka Ģeotelpisko pamatdatu informācijas sistēmā, kuras pārzinis ir LĢIA, lokālpārplānojuma teritorijai ir pieejama 2011. un 2012. gadā sagatavota topogrāfiskā karte mērogā 1:10 000 un ortofotokarte ar 0,40 m izšķirtspēju, kas sagatavota no 2014. gada aerofotografēšanas materiāliem.

Minētie dati ir nodoti Daugavpils novada domei atbilstoši 2017. gada 30. martā noslēgtajam Licences līgumam ģeotelpisko datu kopu izplatītājam (LĢIA līguma reģ. Nr. 50/p-2017).

1.2. atbilstoši Noteikumu 57. punktam un saskaņā ar 59. punktu plānošanas dokumentu izstrādātājam jānodrošina institūcijas izsniegto datu nemainību, par nepieciešamajām izmaiņām informējot un saskaņojot tās ar LĢIA.

2. Atbilstoši Noteikumu 6. punktam lokālpārplānojuma grafiskās daļas materiālus noformē, ievērojot normatīvajos aktos par dokumentu noformēšanu noteiktās prasības, norādot koordinātu sistēmu, koordinātu tīklu, kartes nosaukumu, kartes pamatnes mēroga un izdrukas mēroga noteiktību (ja tas atšķiras no kartes pamatnes mēroga), lietotos apzīmējumus ar skaidrojumiem un grafiskās daļas izstrādātāju.

Vienlaikus norādām, ka atbilstoši Ģeotelpiskās informācijas likuma 25. pantam ģeotelpiskā informācija, tajā skaitā ģeotelpiskās informācijas pamatdati, kas izmantoti teritorijas lokālpārplānojuma grafiskās daļas izstrādei, ir autortiesību objekts un teritorijas attīstības plānojuma grafiskajā daļā ir nepieciešama norāde uz datu turētāju, kura dati izmantoti.



Akciju sabiedrība "Sadales tīkls"  
Vienotais reģ. Nr. 40003857687  
Šmerļa iela 1, Rīga, LV-1160, Latvija  
Tālr. (+371) 67726000, www.sadalestikls.lv, st@sadalestikls.lv

---

Daugavpilī

10.05.2017. Nr. 30KI10-02.01/331  
Uz 25.04.2017. Nr. 2.1-08/474

Daugavpils novada pašvaldības  
izpilddirektorei V.Kezikai  
Rīgas ielā 2, Daugavpilī, LV-5401.

Par nosacījumu sniegšanu lokālpārplānojumam

Sakarā ar lokālpārplānojuma izstrādes "Zemes vienībām ar kadastra apzīmējumiem 4468 009 0282, 4468 007 0017, 4468 009 0250, Līksnas pagastā, Daugavpils novadā" uzsākšanu, lūdzam paredzēt sekojošus AS "Sadales tīkls" Austrumu Kapitālieguldījumu daļas nosacījumus:

- Teritorijas plānojuma zemes robežu ietvaros jāattēlo plānotās 20 kV un 0,4 kV elektropārvades līniju aizsardzībai un ekspluatācijai paredzētās un noteiktās aizsargjoslas. Minēto aizsargjoslu attēlošanai izmantojot attiecīgo mērogu.

- Veicot teritorijas plānojuma izstrādi ievērot īpašuma lietošanas tiesību ierobežojumus elektropārvades līniju (EPL) aizsargjoslās, kas noteikti ar Aizsargjoslu likumu, nodrošinot iespēju brīvai piekļuvei esošo inženierkomunikāciju apkalpei un rekonstrukcijai.

*Šis dokuments ir parakstīts ar drošu elektronisko parakstu un satur laika zīmogu.*

Austrumu Kapitālieguldījumu daļas vadītājs

Jurijs Mitrofanovs


Dmitrijs Bernats 65480305

2.1-176-2017/56

Līgums Nr. 669/2017  
par lokālpilnošuma izstrādi un finansēšanu

Daugavpilī,

2017.gada 23.02.2017



**Daugavpils novada dome**, vienotais reģistrācijas Nr.90009117568, kuras vārdā saskaņā ar Daugavpils novada domes 2009.gada 2.jūlija saistošajiem noteikumiem Nr.1 "Daugavpils novada pašvaldības nolikums" rīkojas Daugavpils novada pašvaldības izpilddirektore Vanda Kezika, turpmāk tekstā – Dome, no vienas puses, un

**VAS „Latvijas dzelzceļš”**, vienotais reģistrācijas Nr. 40003032065, tās Nekustamā īpašuma direkcijas direktora Vitolda Sukša personā, kurš rīkojas uz 2017.gada 02.janvārī izdotās parastās komercpilnvaras Nr. DJA - 7.6./7-2017 pamata, turpmāk tekstā - Lokālpilnošuma ierosinātājs, no otras puses, turpmāk tekstā - katrs atsevišķi vai kopā saukti Puses, izsakot savu gribu, bez maldības, viltus un spaidiem un pamatojoties uz Teritorijas attīstības plānošanas likumu, Ministru kabineta 2014.gada 14.oktobra noteikumiem Nr.628 „Noteikumi par pašvaldību teritorijas attīstības plānošanas dokumentiem”, turpmāk tekstā – Noteikumi, un Daugavpils novada domes 2017.gada 23.februāra lēmumu Nr.150 (protokols Nr.4, 24.&) „Par lokālpilnošuma izstrādes uzsākšanu zemes vienībām ar kadastra apzīmējumiem 4468 009 0282, 4468 007 0017, 4468 009 0250, Līksnas pagasts, Daugavpils novads, ar mērķi grozīt teritorijas plānojumu” (pielikumā), turpmāk tekstā – Lēmums, noslēdz šādu līgumu (turpmāk tekstā – Līgums), kas ir saistošs arī Pušu tiesību un saistību pārņēmējiem:

**1. Līguma priekšmets**

1.1. Puses noslēdz Līgumu par lokālpilnošuma izstrādi zemes vienībām Daugavpils novada Līksnas pagastā ar kadastra apzīmējumiem 4468 009 0282, 4468 007 0017, 4468 009 0250, turpmāk tekstā – Lokālpilnošums, Līguma realizācijā vadoties pēc Teritorijas attīstības plānošanas likuma, Noteikumiem un atbilstoši ar Lēmumu apstiprinātajam Darba uzdevumam. Dome apņemas nodrošināt Lokālpilnošuma izstrādes vadīšanu, savukārt Lokālpilnošuma ierosinātājs apņemas nodrošināt Lokālpilnošuma projekta izstrādi.

1.2. Lokālpilnošuma izstrādi 100% (viens simts procentu) apmērā finansē Lokālpilnošuma ierosinātājs, kas, vajadzības gadījumā, ar Lokālpilnošuma izstrādātāju slēdz atsevišķu vienošanos par Lokālpilnošuma izstrādes apmaksas kārtību.

**2. Pušu saistības un atbildība**

2.1. Pusēm ir tiesības veikt nepieciešamās tikšanās, pārrunas, kā arī izpildīt citas saskaņotas darbības, kas saistītas ar Līguma izpildi.

2.2. Lokālpilnošuma ierosinātājam ir pienākums:

2.2.1. organizēt Lokālpilnošuma izstrādi atbilstoši Noteikumu un ar Lēmumu apstiprinātajam Darba uzdevumam sniegt Lokālpilnošuma izstrādātājam visu Līguma izpildei nepieciešamo informāciju;

2.2.2. organizēt stratēģiskā ietekmes uz vidi novērtējuma procedūru, ja ir saņemts Vides pārraudzības valsts biroja lēmums par stratēģiskās ietekmes uz vidi novērtējuma procedūras piemērošanu;

2.2.3. nodrošināt Domi ar nepieciešamajiem informatīvajiem materiāliem, to iesniegšanai Domes komitejās un sēdēs pēc Lokālpilnošuma izstrādes vadītāja pieprasījuma;

2.2.4. sagatavot nepieciešamos informatīvos materiālus publiskās apspriešanas uzsākšanai;

2.2.5. nodrošināt Lokālpilnošuma ierosinātāja pārstāvja dalību un Lokālpilnošuma redakcijas prezentāciju Lokālpilnošuma publiskās apspriešanas apspriedēs laikā;

2.2.6. nodrošināt kvalitatīvu Lokālpilnošuma projekta izstrādi atbilstoši Noteikumu prasībām;

2.2.7. nodrošināt publiskās apspriešanas laikā saņemto priekšlikumu, institūciju nosacījumu un atzinumu apkopošanu, kā arī priekšlikumu sagatavošanu par to vērā ņemšanu vai noraidīšanu;

2.2.8. apmaksāt Domes sagatavotā paziņojuma par Lokālpilnojumā apstiprināšanu publicēšanu oficiālajā izdevumā „Latvijas Vēstnesis”.

2.3. Dome nodrošina:

2.3.1. Lokālpilnojumā izstrādes vadību un uzraudzību saskaņā ar spēkā esošo normatīvo aktu prasībām;

2.3.2. nepieciešamo lēmumu projektu sagatavošanu un iesniegšanu Domes komitejās un sēdēs;

2.3.3. nepieciešamo paziņojumu publicēšanu Teritorijas attīstības plānošanas informācijas sistēmā, Daugavpils novada pašvaldības informatīvajā izdevumā „Daugavpils Novada Vēstis”, Daugavpils novada pašvaldības tīmekļa vietnē;

2.3.4. Lokālpilnojumā izstrādei nepieciešamos nosacījumu un informācijas pieprasīšanu institūcijām, kas minētas Lēmuma 1.pielikuma 6.,7. punktā;

2.3.5. piekļuves tiesības konkrētajam projektam Teritorijas attīstības plānošanas informācijas sistēmā (TAPIS) Lokālpilnojumā izstrādātājam uz Lokālpilnojumā izstrādes laiku.

2.4. Dome nodod Lokālpilnojumā ierosinātajam šādus dokumentus vai to kopijas:

2.4.1. saņemtos nosacījumus, informāciju un atzinumus;

2.4.2. apspriedes protokolus.

2.5. Lokālpilnojumā ierosinātais sagatavoto Lokālpilnojumā projektu, apkopojumu par saņemtajiem institūciju nosacījumiem un to ņemšanu vērā vai noraidīšanu iesniedz Lokālpilnojumā izstrādes vadītājam 6 (sešu) mēnešu laikā pēc Līguma noslēgšanas.

2.6. Pēc Lokālpilnojumā projekta izskatīšanas Lokālpilnojumā izstrādes vadītājs iesniedz to izskatīšanai Domē, pievienojot ziņojumu par tā izstrādi. Dome attiecīgajā sēdē izskata Lokālpilnojumā projektu un pieņem lēmumu par Lokālpilnojumā redakcijas nodošanu publiskajai apspriešanai un institūciju atzinumu saņemšanai.

2.7. Lokālpilnojumā ierosinātais 3 (trīs) mēnešu laikā pēc publiskās apspriešanas sanāksmes izstrādāto Lokālpilnojumā redakciju kopā ar pārskatu par Lokālpilnojumā izstrādi iesniedz Lokālpilnojumā izstrādes vadītājam.

2.8. Lokālpilnojumā izstrādes vadītājs iesniedz izskatīšanai Domē Noteikumu 87.punktā noteiktos dokumentus un Dome 4 (četrus) nedēļu laikā pēc minēto dokumentu saņemšanas pieņem vienu no lēmumiem saskaņā ar Noteikumu 88.punktu.

2.9. Ja Lokālpilnojumā izstrādes vadītājs konstatē nepilnības saņemtajā Lokālpilnojumā redakcijā, tā netiek virzīta izskatīšanai Domē, bet atgriezta Lokālpilnojumā izstrādātājam trūkumu novēršanai, rakstveidā informējot par nepieciešamajiem labojumiem.

2.10. Neviena no Pusēm nevar tikt vainota par tās Līguma saistību nepildīšanu, ja to izpildi kavē nepārvarama vara. Puses veic nepieciešamos pasākumus, lai iespējami samazinātu radītos kaitējumus, kas varētu izrietēt no nepārvaramas varas, un 5 (piecus) darbdienu laikā paziņo pārējām Pusēm par šādu apstākļu rašanos vai izbeigšanos.

2.11. Pušu pārstāvji darba jautājumu operatīvai risināšanai:

2.11.1. Domes pārstāvis – Lokālpilnojumā izstrādes vadītāja, Domes Attīstības pārvaldes Plānošanas nodaļas vadītāja Olga Lukaševiča, tālruni: 65476882, 26520813, e-pasts: [olga.lukasevica@dnd.lv](mailto:olga.lukasevica@dnd.lv);

2.11.2. Lokālpilnojumā ierosinātāja pārstāvis – Lokālpilnojumā ierosinātāja Nekustamā īpašuma direkcijas Nekustamā īpašuma reģistrācijas daļas vadītāja vietiece Eva Kalviņa., tālruni: 67234866, 20297329, e-pasts: [eva.kalvina@ldz.lv](mailto:eva.kalvina@ldz.lv).

### 3. Citi noteikumi

3.1. Līgums stājas spēkā ar tā parakstīšanas dienu un ir spēkā līdz Pušu pilnīgai saistību izpildei.



3.2. Līguma parakstītāji garantē, ka tiem ir visas tiesības (pilnvaras) savu pārstāvam vārdā slēgt Līgumu, ar to iegūstot savu pārstāvam vārdā Līgumā minētās tiesības un pienākumus.

3.3. Jebkuras izmaiņas Līgumā vai kas saistītas ar Līgumā paredzēto saistību izpildi, veicamas Pusēm noslēdzot rakstisku vienošanos pie Līguma, kas kļūst par Līguma saistošu un neatņemamu sastāvdaļu.

3.4. Visas pārējās Pušu savstarpējās tiesiskās attiecības, kas nav atrunātas Līgumā, regulējamās saskaņā ar Latvijas Republikā spēkā esošajiem normatīvajiem aktiem.

3.5. Līguma noteikumi, kā arī informācija, kas saistīta ar Pušu sadarbību vai kas par Pusēm nonākusi Pušu rīcībā Līguma izpildes rezultātā, uzskatāma par Pušu komercnoslēpumu, un tā bez iepriekšējas rakstiskas Pušu piekrišanas nav izpaužama trešajām personām Līguma darbības laikā un pēc tam. Šis pienākums neattiecas uz informāciju, kas ir publiski pieejama un informāciju, kas atklājama attiecīgām valsts institūcijām saskaņā ar spēkā esošajiem tiesību aktiem, ja tā tiek sniegta šīm institūcijām.

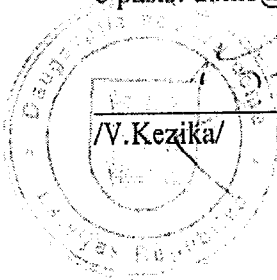
3.6. Saņemto Pušu komercnoslēpumu saturošo informāciju Puses appēmas izmantot vienīgi Līguma 1.1.punktā norādītajam mērķim, ievērojot Pušu komercintereses un šo konfidencialitātes pienākumu.

3.7. Līgums sagatavots latviešu valodā uz 3 (trīs) lapām ar 1 (vienu) pielikumu un parakstīts 2 (divos) eksemplāros, katrai Pusei pa vienam eksemplāram. Abiem Līguma eksemplāriem ir vienāds juridisks spēks.

#### 4. Pušu rekvizīti

##### Dome:

**Daugavpils novada dome**  
 Reģistrācijas Nr.90009117568  
 PVN reģ. Nr. LV90009117568  
 Rīgas ielā 2, Daugavpils, LV 5401  
 Konta Nr. LV37TREL9807280440200  
 Banka: Valsts kase  
 SWIFT: TREL LV22  
 tālrunis: 654 22238,  
 e-pasts: dome@daugavpilsnovads.lv





/V.Kezika/

##### Lokālpilnvarotāja ierosinātājs:

**VAS „Latvijas dzelzceļš”**  
 Reģistrācijas Nr.40003032065  
 PVN reģ. Nr. LV40003032065  
 Gogoļa ielā 3, Rīga, LV-1547  
 Konta Nr.LV58NDEA0000080249645  
 Banka:Nordea Bank AB Latvijas filiāle  
 SWIFT:NDEALV2X  
 tālrunis: 67234866  
 e-pasts: eva.kalvina@ldz.lv

/V.Suksis/





## DAUGAVPILS NOVADS

### LOKĀLPLĀNOJUMI

#### Paziņojums par lokālpārvaldības izstrādes uzsākšanu

Daugavpils novada dome paziņo, ka 2017.gada 23.februārī Daugavpils novada dome apstiprināja lokālpārvaldības izstrādes uzsākšanu zemes vienībām ar kadastra apzīmējumu 44680090282, 44680070017, 44680090250 Līksnas pagasts, Daugavpils novads, ar mērķi grozīt teritorijas plānojumu (lēmums Nr.150, protokols Nr.4, 24 &).

2017. gada 23. februāra domes sēdes lēmums Nr. 150 "Par lokālpārvaldības izstrādes uzsākšanu zemes vienībām ar kadastra apzīmējumu 44680090282, 44680070017, 44680090250 Līksnas pagasts, Daugavpils novads, ar mērķi grozīt teritorijas plānojumu"

#### Paziņojums par lokālpārvaldības izstrādes uzsākšanu

Daugavpils novada dome paziņo, ka 2015.gada 13.augustā Daugavpils novada dome apstiprināja lokālpārvaldības izstrādes uzsākšanu Daugavpils novada rūpnieciskās apbūves teritoriju precizēšanai (lēmums Nr.701, protokols Nr.19., 44 &).

2015.gada 13.jūlija domes sēdes lēmums Nr.701 "Par lokālpārvaldības izstrādes uzsākšanu"

2016.gada 13.oktobra domes lēmums Nr.909 "Par grozījumu Daugavpils novada domes 2014.gada 31.jūlija lēmumā Nr.764 „Par lokālpārvaldības izstrādes uzsākšanu”"

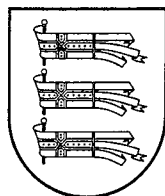
#### Paziņojums par lokālpārvaldības izstrādes uzsākšanu

Daugavpils novada dome paziņo, ka 2014.gada 31.jūlijā Daugavpils novada dome apstiprināja lokālpārvaldības izstrādes uzsākšanu meža aizsargjoslas ap Daugavpils pilsētu precizēšanai (lēmums Nr.764, protokols Nr.17, 88 &)

2014.gada 31.jūlija domes sēdes lēmums Nr.764 "Par lokālpārvaldības izstrādes uzsākšanu"

2016.gada 13.oktobra domes lēmums Nr.910 "Par grozījumu Daugavpils novada domes 2015.gada 13.augusta lēmumā Nr.701 „Par lokālpārvaldības izstrādes uzsākšanu”"

loading



LATVIJAS REPUBLIKA  
DAUGAVPILS NOVADA DOME

---

Rīgas iela 2, Daugavpils, LV5401, tālr. 654 22238, fakss 654 76810, e-pasts: [dome@dnd.lv](mailto:dome@dnd.lv), [www.dnd.lv](http://www.dnd.lv)

**L Ē M U M S**  
Daugavpilī

2017.gada 23.februārī

Nr. 150  
Protokols Nr.4., 24.&

Par lokālpilnojumuma izstrādes uzsākšanu zemes vienībām ar kadastra apzīmējumiem 4468 009 0282, 4468 007 0017, 4468 009 0250, Līksnas pagasts, Daugavpils novads, ar mērķi grozīt teritorijas plānojumu

---

Pamatojoties uz Latvijas Republikas likuma „Par pašvaldībām” 43.pantu, Teritorijas attīstības plānošanas likuma 12.panta pirmo daļu, 13.panta trešo daļu, 23.panta ceturto daļu un 24.pantu, Ministru kabineta 2014.gada 14.oktobra noteikumu Nr.628 „Noteikumi par pašvaldību teritorijas attīstības plānošanas dokumentiem” 75. un 132.punktu un, ņemot vērā Valsts akciju sabiedrības „Latvijas dzelzceļš” 2017.gada 6.februāra vēstuli Nr.DN-6.3.1/67-2017. “Par Daugavpils novada Līksnas pagasta teritorijas plānojuma grozījumiem” ar lūgumu pieņemt lēmumu par lokālpilnojumuma izstrādes uzsākšanu zemes vienībām ar kadastra apzīmējumiem 4468 009 0282, 4468 007 0017, 4468 009 0250, Daugavpils novada dome, balsojot ar 14 balsīm par (Daina Amosova, Jānis Belkovskis, Valērijs Hrapāns, Roberts Jonāns, Viktors Kalāns, Arvīds Kucins, Edgars Kucins, Janīna Kursīte, Juris Livčāns, Anita Miltiņa, Vjačeslavs Moskaļenko, Aivars Rasčevskis, Aleksandrs Sibircevs, Aleksandrs Studeņņikovs), pret – nav, atturas – nav, nolemj:

1. Uzsākt lokālpilnojumuma izstrādi zemes vienībām ar kadastra apzīmējumiem 4468 009 0282, 4468 0070 017, 4468 009 0250, Līksnas pagasts, Daugavpils novads, ar mērķi izdarīt grozījumus Daugavpils novada teritorijas plānojumā, kas apstiprināti ar Daugavpils novada domes 2014.gada 2.jūlija saistošajiem noteikumiem Nr.13 „Daugavpils novada teritorijas plānojuma 2012.-2023.gadam teritorijas izmantošanas un apbūves noteikumi un grafiskā daļa”.

2. Apstiprināt Darba uzdevumu lokālpilnojumuma izstrādei zemes vienībām ar kadastra apzīmējumiem 4468 009 0282, 4468 007 0017, 4468 009 0250, Līksnas pagasts, Daugavpils novads, saskaņā ar 1.pielikumu.

3. Iecelt par lokālpilnojumuma izstrādes zemes vienībām ar kadastra apzīmējumiem 4468 009 0282, 4468 007 0017, 4468 009 0250, Līksnas pagasts, Daugavpils novads, vadītāju Daugavpils novada domes Attīstības nodaļas Plānošanas daļas vadītāju Olgu Lukaševiču.

4. Uzdot Daugavpils novada pašvaldības izpilddirektorei Vandai Kezikai slēgt līgumu ar lokālpilānojuma ieceres ierosinātāju par lokālpilānojuma zemes vienībām ar kadastra apzīmējumiem 4468 009 0282, 4468 007 0017, 4468 009 0250, Līksnas pagasts, Daugavpils novads, izstrādi un finansēšanu (līguma projekts 2.pielikumā).

5. Uzdot lokālpilānojuma izstrādes vadītājam nodrošināt paziņojuma un lēmuma par lokālpilānojuma izstrādes uzsākšanu zemes vienībām ar kadastra apzīmējumiem 4468 009 0282, 4468 007 0017, 4468 009 0250, Līksnas pagasts, Daugavpils novads, ievietošanu Teritorijas attīstības plānošanas informācijas sistēmā, Daugavpils novada pašvaldības tīmekļa vietnē un publicēšanu Daugavpils novada pašvaldības informatīvajā izdevumā „Daugavpils novada vēstis”.

Daugavpils novada domes  
priekšsēdētāja vietnieks



A.Kucins

1. pielikums  
Daugavpils novada domes  
2017. gada 23.februāra lēmumam  
Nr. 150 (protokols Nr. 4., 24.&)

#### Darba uzdevums

lokālpārplānojuma izstrādei zemes vienībām ar kadastra apzīmējumiem 4468 009 0282, 4468 007 0017, 4468 009 0250, Līksnas pagasts, Daugavpils novads, ar mērķi grozīt teritorijas plānojumu

#### 1. Lokālpārplānojuma izstrādes pamatojums.

Valsts akciju sabiedrība "Latvijas dzelzceļš" plāno īstenot projektu "Daugavpils pieņemšanas parka un tam piebraucamo ceļu attīstība" ar mērķi modernizēt Daugavpils dzelzceļa mezgla publiskās lietošanas dzelzceļa infrastruktūru, nodrošinot Daugavpils pilsētas un novada ilgtspējīgu un līdzsvarotu teritorijas attīstību.

Iecerētie dzelzceļa infrastruktūras uzlabošanas pasākumi nav pretrunā ar Daugavpils novada stratēģiskajām interesēm. Tie neveido atkāpes no Daugavpils novada ilgtspējīgas attīstības stratēģijā 2015.-2030.gadam attēlotās galveno transporta infrastruktūras koridoru telpiskās struktūras un veido priekšnoteikumus turpmākai efektīvai Daugavpils novada specializēšanai kravu pārvadājumu jomā.

Paredzēto dzelzceļa infrastruktūras izmaiņu izstrādes gaitā atklājās, ka projekta koncepcijas realizācijai un dzelzceļa objektu būvniecības normatīvu ievērošanai ir nepieciešama papildus telpa, kas zemes vienībās ar kadastra apzīmējumiem 4468 009 0282, 4468 007 0017, 4468 009 0250, Līksnas pagasts, Daugavpils novads, Daugavpils novada teritorijas plānojumā iezīmēta kā funkcionālā zona "Mežu teritorija", kur dzelzceļa transporta darbība nav atļauta.

Teritorijas attīstības plānošanas likuma 24.panta otro daļu satur pieļāvumu, ka lokālpārplānojumā var grozīt vietējās pašvaldības teritorijas plānojumu, ciktāl lokālpārplānojums nav pretrunā ar vietējās pašvaldības ilgtspējīgas attīstības stratēģiju.

#### 2. Lokālpārplānojuma teritorija.

Lokālpārplānojuma teritorija - zemes vienības Līksnas pagastā ar kadastra apzīmējumiem 4468 009 0282 (0,79 ha), 4468 007 0017 (53,49 ha), 4468 009 0250 (daļa – 0,35 ha). Kopējā platība – 54,63 ha.

#### 3. Lokālpārplānojuma ierosinātājs.

Valsts akciju sabiedrība „Latvijas dzelzceļš” (reģistrācijas Nr.40003032065), Gogoļa iela 3, Rīga, LV-1547.

#### 4. Lokālplānojuma izstrādes mērķis.

Izdarīt grozījumus Daugavpils novada teritorijas plānojumā, kas apstiprināts ar Daugavpils novada domes 2014.gada 2.jūlija saistošajiem noteikumiem Nr.13 „Daugavpils novada teritorijas plānojuma 2012.-2023.gadam teritorijas izmantošanas un apbūves noteikumi un grafiskā daļa” un mainīt funkcionālo zonu “Mežu teritorija” uz funkcionālo zonu “Transporta infrastruktūras teritorija” zemes vienību ar kadastra apzīmējumiem 4468 009 0282, 4468 007 0017 robežās un zemes vienības ar kadastra apzīmējumu 4468 009 0250 daļai, lai varētu īstenot dzelzceļa infrastruktūras projektu “Daugavpils pieņemšanas parka un tam piebraucamo sliežu ceļu attīstība”.

#### 5. Lokālplānojuma izstrādes uzdevumi:

5.1. pamatot Daugavpils novada teritorijas plānojuma grozījumu izstrādes nepieciešamību un aprakstīt risinājumus;

5.2. izvērtēt lokālplānojuma teritorijas plānotās attīstības saderību ar Daugavpils novada ilgtspējīgas attīstības stratēģiskajām interesēm;

5.3. izvērtēt izvēlēto risinājumu saistību un savietojamību ar piegulošajām teritorijām;

5.4. attēlot lokālplānojuma teritorijas funkcionālo zonējumu, precizējot/nosakot funkcionālā zonējuma robežas;

5.5. noteikt atļautos izmantošanas veidus un prasības teritorijas izmantošanai katrā funkcionālajā zonā un apakšzonā;

5.6. izvērtēt esošās inženiertehniskās infrastruktūras nodrošinājuma atbilstību lokālplānojuma teritorijas perspektīvajai attīstībai un noteikt vai precizēt galvenos inženiertīklu apgādes, meliorācijas sistēmu un hidrotehnisko būvju risinājumus;

5.7. izstrādāt perspektīvās transporta infrastruktūras risinājumus un priekšlikumus lokālplānojuma teritorijas apkalpei un pieejamībai;

5.8. izvērtēt faktisko situāciju un attēlot apgrūtinātās teritorijas un objektus, kuriem aizsargjostas nosaka saskaņā ar normatīvajiem aktiem par apgrūtinātajām teritorijām;

5.9. izvērtēt un iekļaut par ietekmes uz vidi novērtējumu (ja tāds tiks piemērots) atbildīgās institūcijas atzinumā sniegtās rekomendācijas par izvēlēto lokālplānojuma risinājumu stratēģiskās ietekmes uz vidi novērtējumu;

5.10. veicināt sabiedrības līdzdalību lokālplānojuma teritorijas turpmākās attīstības plānošanas procesā.

6. Institūcijas, kurām jāpieprasa nosacījumus lokālplānojuma izstrādei un atzinumus par izstrādātajām redakcijām:

6.1. Valsts vides dienesta Daugavpils reģionālā vides pārvalde;

6.2. Valsts meža dienesta Dienvidlatgales virsmežniecība;

6.3. Akciju sabiedrība „Latvijas valsts meži”;

6.4. Valsts akciju sabiedrība „Latvijas dzelzceļš”;

6.5. Latvijas Ģeotelpiskās informācijas aģentūra;

6.6. inženierkomunikāciju īpašnieki, kuru infrastruktūra vai tai piemērotās aizsargjoslas atrodas vai atradīsies lokālplānojuma teritorijā.

7. Pašvaldības, kurām jāpieprasa nosacījumus lokālplānojuma izstrādei un atzinumus par izstrādātājām redakcijām - Daugavpils pilsētas dome.

8. Plānotie sabiedrības līdzdalības veidi un pasākumi.

Ņemot vērā Ministru kabineta 2014.gada 14.oktobra noteikumu Nr.628 „Noteikumi par pašvaldību teritorijas attīstības plānošanas dokumentiem” un Ministru kabineta 2004.gada 23.marta noteikumu Nr.157 „Kārtība, kādā veicams ietekmes uz vidi stratēģiskais novērtējums” publiskās apspriešanas organizēšanas nosacījumus:

8.1. publiskās apspriešanas laikā nodrošināt sabiedrībai iespēju iepazīties ar lokālplānojuma redakcijas materiāliem izdrukas veidā Daugavpils novada domē un Līksnas pagasta pārvaldē, kā arī elektroniskā veidā Daugavpils novada pašvaldības tīmekļa vietnē;

8.2. publiskās apspriešanas laikā nodrošināt sabiedrībai iespēju rakstiski sniegt viedokli par attīstības plānošanas dokumentu rakstiski – papīra formā un nosūtot elektronisko vēstuli uz noteikto elektroniskā pasta adresi;

8.3. organizēt lokālplānojuma redakcijas sabiedrisko apspriedi Līksnas pagastā, pieaicinot, t.sk., dārzkopības sabiedrības “Latgale” pārstāvjus.

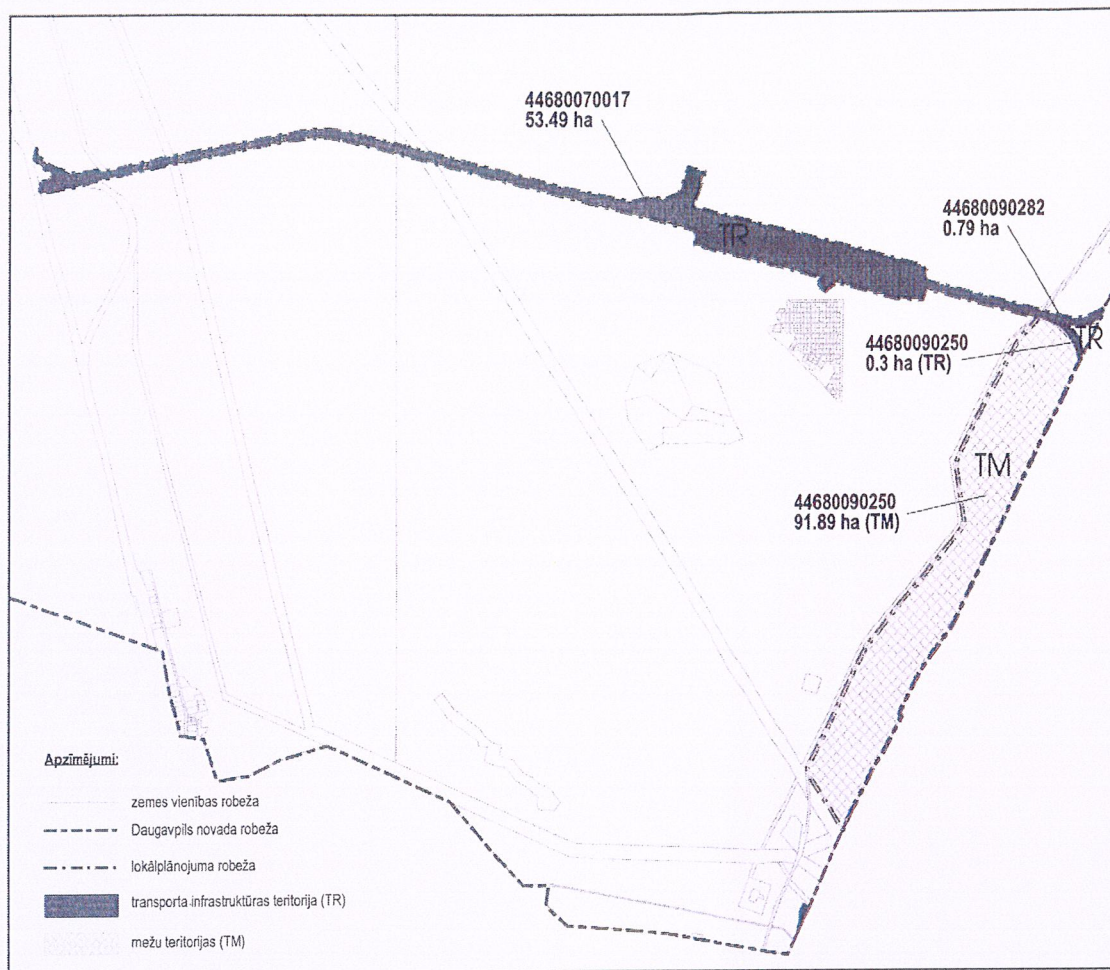
9. Prasības lokālplānojuma noformēšanai un grafiskās daļas izstrādei:

9.1. lokālplānojuma grafiskos datus vēlams izstrādāt *ESRI* ģeotelpisko datu vektordatu (*SHP*) datņu vai *Autodesk* datorizētās projektēšanas (*DWG*) formātā;

9.2. izstrādes procesa nobeigumā lokālplānojumu iesniegt papīra izdrukas veidā 4 eksemplāros (cietos vākos un ar sējuma lapu numurāciju). Katram lokālplānojuma izdrukas eksemplāram pievienot datu nesēju ar lokālplānojuma materiālu elektroniskajā formā;

9.3. lokālplānojuma materiālu elektroniskajai formai lokālplānojuma grafiskos datus neatkarīgi no izstrādes formāta sagatavo un iesniedz *ESRI* ģeotelpisko datu vektordatu (*SHP*) formātā vai *Autodesk* datorizētās projektēšanas (*DWG*) formātā. Lokālplānojuma tekstu daļas iesniegt *DOC* formātā. Papildus tam visus lokālplānojuma materiālus jāiesniedz portatīvā dokumenta (*PDF*) vai digitāli saspiesta un kodēta attēla (*JPEG*) formātā.

## 10. Lokālplānojuma teritorijas un tai piegulošās teritorijas shematiskais attēls.



Daugavpils novada domes  
priekšsēdētāja vietnieks

A.Kucins