

DAUGAVPILS RAJONA, LAUCESAS PAGASTA, ZEMES GABALA "LIELSTRAUTIŅI" DETĀLPĀNOJUMA I REDAKCIJA  
KOMUNIKĀCIJU PLĀNS, M 1:1000

APZĪMĒJUMI

- ZEMES GABALA ROBEŽLĪNIJA
- PROJ. PARCELES ROBEŽLĪNIJA
- PROJ. SARKANĀ LĪNIJA: PAGRIEZIENA PUNKTS
- PROJ. BŪVLAIDES LĪNIJA
- AIZSARGJOSLA GAR UPI GLĪNOVKA
- PROJ. APGAISMES KABELIS
- 10 METRU AIZSARGJOSLA GAR UPI GLĪNOVKA
- PROJEKTĒJAMĀS KANALIZĀCIJAS VADS
- PROJEKTĒJAMĀS SPIEDKANALIZĀCIJAS VADS
- PROJEKTĒJAMĀS ŪDENS VADS
- PROJ. TELEKOMUNIKĀCIJAS
- PROJ. 0,4KV ELEKTROKABELIS
- PROJ. 20KV ELEKTROKABELIS
- DEMONTĒJAMĀS MELIORĀCIJAS SĪTĒMAS
- PĀRSEDEZE AR TENAX LBO440
- PROJEKTĒJAMĀS BRAUKTUVES MALA
- PROJEKTĒJAMĀS TROTUĀRA MALA
- PROJEKTĒJAMĀ GRUNSTGABALA NR. PROJEKTĒJAMĀ GRUNSTGABALA LIETOŠANAS MĒRKIS
- PROJ. TRANSFORMATORS
- PROJEKTĒJAMĀS EKV VIETAS

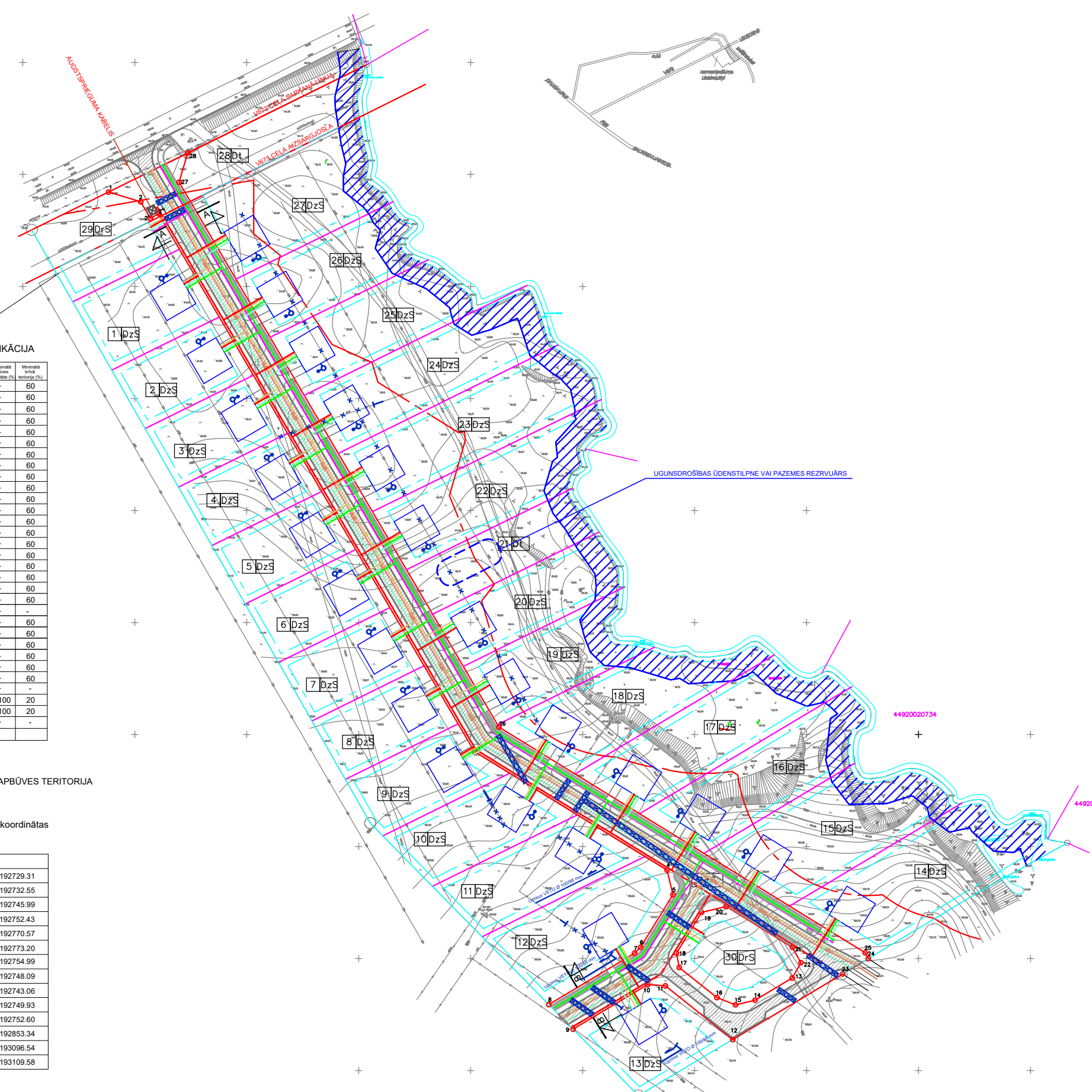
DETĀLPĀNOJUMA TERITORIJAS EKSPLIKĀCIJA

Parcelles Nr.	Zemes veids	Parcelles kopējais platība (m²)	Plānotājamajam apbūves teritorijai (m²)	Maksimālā apbūves intensitāte (%)	Maksimālā apbūves intensitāte (%)	Minimālā zemes teritorija (%)	
Parcelle Nr.1	DzS	1867	1286	581	30	-	60
Parcelle Nr.2	DzS	1612	1074	538	30	-	60
Parcelle Nr.3	DzS	1624	1083	541	30	-	60
Parcelle Nr.4	DzS	1635	1091	544	30	-	60
Parcelle Nr.5	DzS	1646	1100	546	30	-	60
Parcelle Nr.6	DzS	1657	1109	548	30	-	60
Parcelle Nr.7	DzS	1668	1118	550	30	-	60
Parcelle Nr.8	DzS	1680	1127	553	30	-	60
Parcelle Nr.9	DzS	1753	1165	588	30	-	60
Parcelle Nr.10	DzS	2033	1380	653	30	-	60
Parcelle Nr.11	DzS	2300	1594	706	30	-	60
Parcelle Nr.12	DzS	2777	1889	888	30	-	60
Parcelle Nr.13	DzS	1862	1151	711	30	-	60
Parcelle Nr.14	DzS	3765	2300	1465	30	-	60
Parcelle Nr.15	DzS	3070	1821	1249	30	-	60
Parcelle Nr.16	DzS	3319	2093	1226	30	-	60
Parcelle Nr.17	DzS	3171	1972	1199	30	-	60
Parcelle Nr.18	DzS	2958	1635	1323	30	-	60
Parcelle Nr.19	DzS	2145	1158	987	30	-	60
Parcelle Nr.20	DzS	2245	1357	888	30	-	60
Parcelle Nr.21	Dt	1884	1884	-	-	-	-
Parcelle Nr.22	DzS	3049	1821	1228	30	-	60
Parcelle Nr.23	DzS	3454	2302	1152	30	-	60
Parcelle Nr.24	DzS	3331	2057	1274	30	-	60
Parcelle Nr.25	DzS	2566	1582	984	30	-	60
Parcelle Nr.26	DzS	2337	1370	967	30	-	60
Parcelle Nr.27	DzS	3214	2274	940	30	-	60
Parcelle Nr.28	Dt	1771	1771	-	-	-	-
Parcelle Nr.29	DrS	1901	570	1331	50	100	20
Parcelle Nr.30	DrS	1551	779	772	50	100	20
Parcelle Nr.31	LT	8432	8432	-	-	-	-
Parcelle Nr.32	LT	1332	1332	-	-	-	-

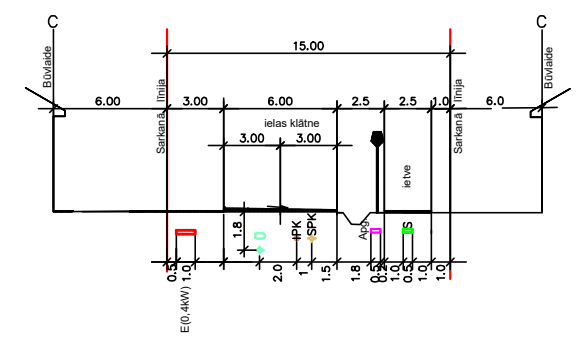
Dt- DABAS TERITORIJA  
DzS- SAVRUPMĀJU APBŪVES TERITORIJA  
DrS- DARĪJUMU UN SABIEDRISKO OBJKTU APBŪVES TERITORIJA  
LT- LĪNĪBŪVJŪ APBŪVES TERITORIJAS

Sarkano līniju pagriezienu punktu koordinātas (LKS-92)

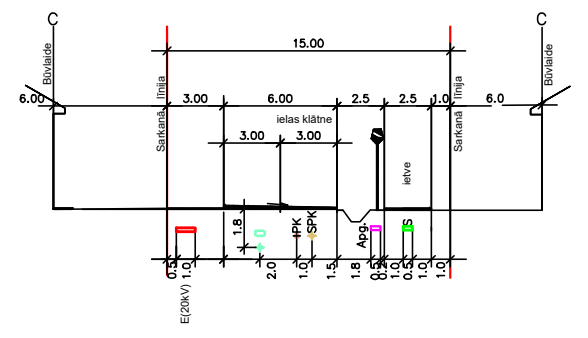
Nr.	x,y	Nr.	x,y
1	660992.24,193094.09	15	661268.28,192729.31
2	661006.28,193089.90	16	661259.94,192732.55
3	661151.57,192842.52	17	661243.10,192745.99
4	661237.69,192789.46	18	661241.90,192752.43
5	661240.31,192778.45	19	661253.08,192770.57
6	661225.86,192755.01	20	661264.09,192773.20
7	661223.16,192752.33	21	661293.67,192754.99
8	661184.87,192729.43	22	661297.48,192748.09
9	661195.70,192718.44	23	661316.11,192743.06
10	661228.97,192738.33	24	661327.55,192749.93
11	661236.93,192737.78	25	661326.14,192752.60
12	661267.00,192713.81	26	661162.63,192853.34
13	661293.57,192741.28	27	661019.78,193096.54
14	661276.97,192731.39	28	661023.67,193109.58



A-A



B-B



Dat.	Uzvārds	Paraksts	Pasūtītājs	Valentīna Gotoļova
Proj.vad.	I.Pundure			
Izstr.	A.Pundurs			
Darbs: LAUCESAS PAGASTA NEKUSTAMĀ IPĀŠUMA "LIELSTRAUTIŅI" DETĀLPĀNOJUMA I REDAKCIJA				Mērogs: 1:1000
				Stadija: DPL
				Lapa: 1
				Lapas:

