

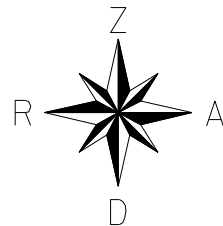
Plānotā teritorijas izmantošana un apgrūtinājumi

Nr.	Plānotā izmantošana	Zemes vienības platība (kv.m)	Zemes vienības sarkano līniju robežas (kv.m) kods-020301	Pagasta ceļa 30m aizsargjosla (kv.m) kods-02030303
1	DzS	1502	-	-
2	DzS	1505	-	-
3	DzS	1523	-	-
4	DzS	1516	-	-
5	DzS	1538	-	-
6	DzS	1506	-	716
7	DzS	1502	-	679
8	DzS	1677	-	728
9	DzS	1500	-	663
10	DzS	1500	-	727
11	DzS	1642	-	572
12	TL	2855	2855	318
kopā		19766	2855	4403

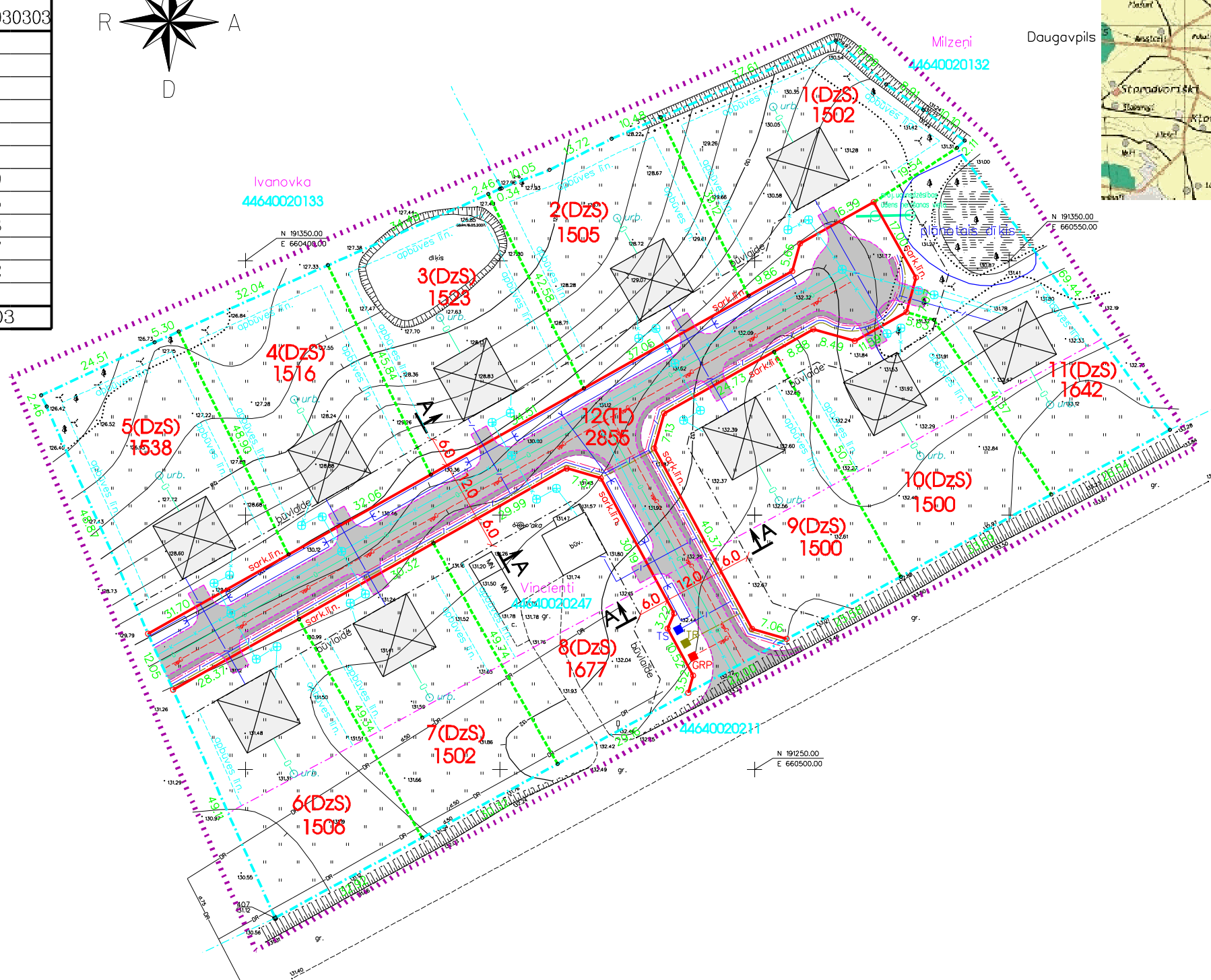
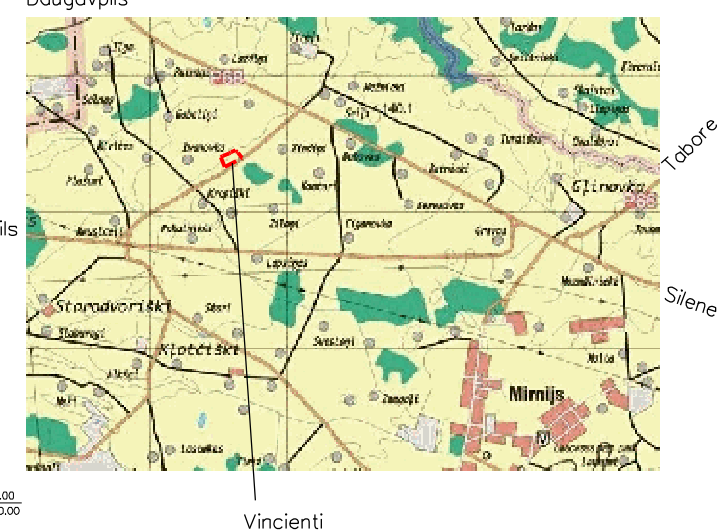
Saīsinājumi:

DzS - Savrupmāju apbūves teritorija
TL - Satiksmes infrastruktūras teritorija

DAUGAVPILS RAJONA LAUCESAS PAGASTA NEKUSTAMĀ ĪPAŠUMA "VINCIENTI" DETĀLPLĀNOJUMS



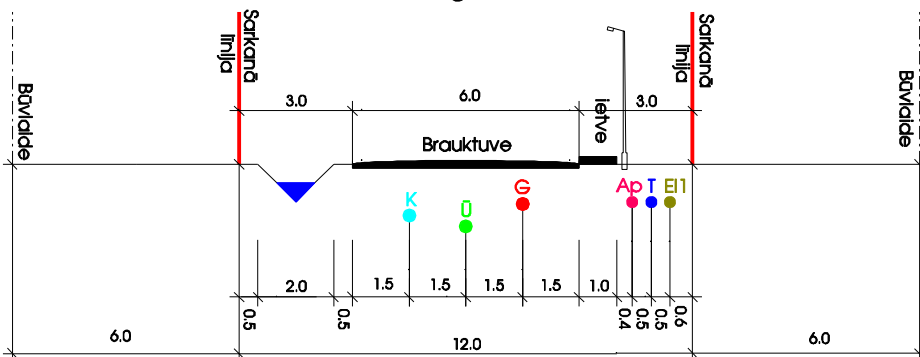
Teritorijas izvietojuma shēma



PIENĒMIE APZĪMĒJUMI:

- 1 - proj. gruntsgabala Nr.
- 2734 - proj. gruntsgabala platība
- (dashed line) - detālplānojuma robeža
- (dotted line) - zemes gabalu robežlīnija
- (dashed line) - proj. gruntsgabala robežlīnija
- (dotted line) - proj. sarkana līnija
- būvlaide - proj. būvlaide
- apbūves līn - proj. apbūves līnija
- o - gruntsgabala robežpunkts
- o - sarkanās līnijas punkts
- ☒ - orientējošais apbūves novietojums
- (dashed line) - proj. ceļi un trotuāri
- (dashed line) - proj. gāzes vads
- (dashed line) - proj. 0.4kV elektrības kabels
- (dashed line) - proj. ielu apgaismošanas kabels
- (dashed line) - proj. ūdensvads
- (dashed line) - proj. telefonkabeļu kanalizācija
- (dashed line) - proj. kanalizācijas vads
- TS - proj. telefona kanalizācijas sadales skapis
- TR - proj. transformatoru apakšstacija
- GRP - proj. vidēja spiediena gāzes regulēšanas punkts
- (dashed line) - pagasta ceļa 30m aizsargjosla

IELAS PROFILS A-A
Mērogs 1:200



PIEZĪMES:

- Projekts izstrādāts uz inženiertopogrāfiskā plāna mērogā 1:500
- Topogrāfiskais plāns sastādīts koordinātu sistēmā LKS92 TM, Baltijas augstumu sistēma, 2006.gada decembrī.
- Horizontāles izvilktas ik pa 0.5 m.
- Izmēri doti metros, visi izmēri precizējami dabā, nospraucot ceļu trases un gruntsgabalu robežas.
- Gruntsgabalu platības un gruntsgabalu izvietojums dots orientējoši.
- Detālplānojuma robeža nosacīti atvērta no zemes vienības robežas.

Projektētājs: SIA DAMSIJAS Brīvības iela 223, Rīga, LV-1039 Tālr. 7024806, 69103226 Fakss 7045983		DETĀLPLĀNOJUMS DAUGAVPILS RAJONA LAUCESAS PAGASTA Vincienti (kad.Nr.44640020247)			
Pasūtītājs: Igors Grinbergs		Rasējums: ZEMES GABALA SADALĪJUMA PLĀNS, AIZSARGJOSLAS, INŽENIERAPGĀDES SHĒMA, IELU PROFILU			
Arhitekts: D.Bērziņa		Nazare: ĢP			
Izstrādātājs: J.Vellands		Mērogs: 1:1000	Datums: 06.2007	Lapa: 1	Lapas: 4