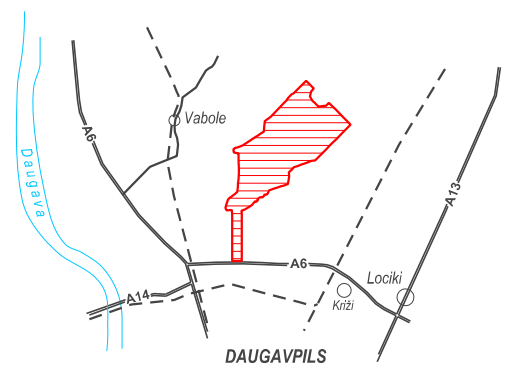
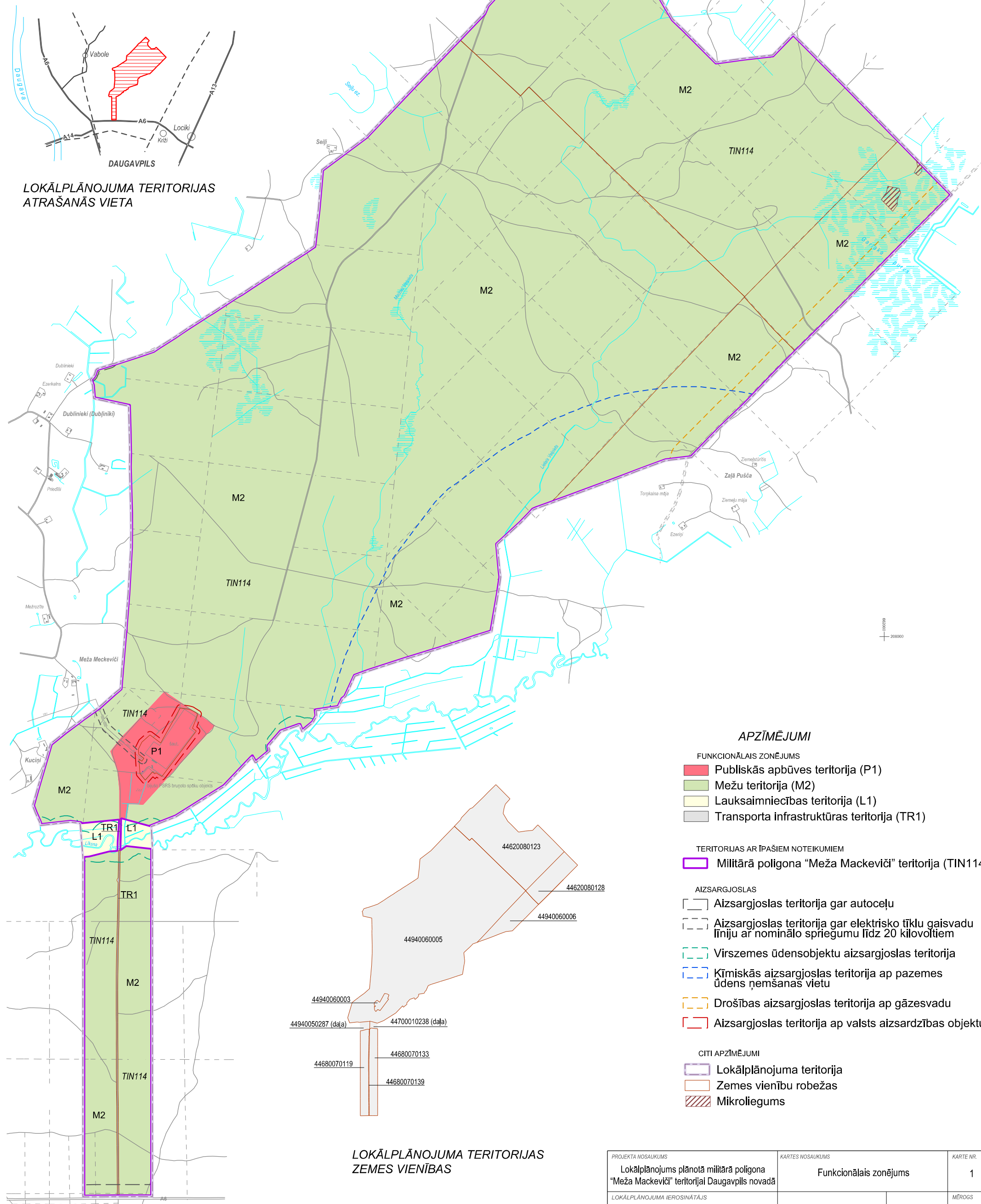


# LOKĀLPLĀNOJUMS PLĀNOTĀ MILITĀRĀ POLIGONA "MEŽA MACKEVIČI" TERITORIJAI DAUGAVPILS NOVADĀ

## FUNKCIONĀLAIS ZONĒJUMS



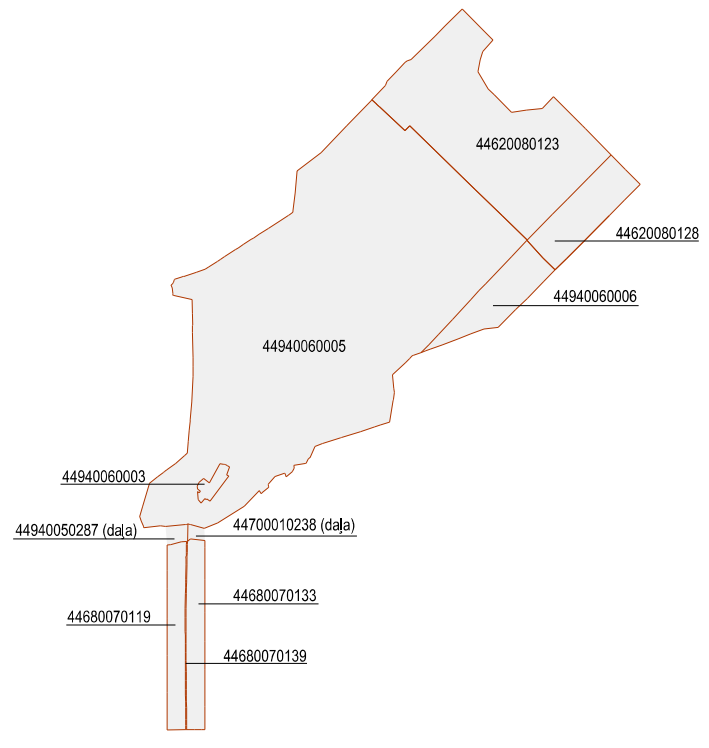
LOKĀLPLĀNOJUMA TERITORIJAS  
ATRAŠANĀS VIETA



### APZĪMĒJUMI

- FUNKCIONĀLAIS ZONĒJUMS**
- Publiskās apbūves teritorija (P1)
  - Mežu teritorija (M2)
  - Lauksaimniecības teritorija (L1)
  - Transporta infrastruktūras teritorija (TR1)
- TERITORIJAS AR ĪPAŠIEM NOTEIKUMIEM**
- Militārā poligona "Meža Mackeviči" teritorija (TIN114)
- AIZSARGJOSLAS**
- Aizsargjoslas teritorija gar autoceļu
  - Aizsargjoslas teritorija gar elektrisko tīklu gaisvadu līniju ar nominālo spriegumu līdz 20 kilovoltiem
  - Virszemes ūdensobjektu aizsargjoslas teritorija
  - Kīmiskās aizsargjoslas teritorija ap pazemes ūdens ņemšanas vietu
  - Drošības aizsargjoslas teritorija ap gāzesvadu
  - Aizsargjoslas teritorija ap valsts aizsardzības objektu
- CITI APZĪMĒJUMI**
- Lokālplānojuma teritorija
  - Zemes vienību robežas
  - Mikroliegums

### LOKĀLPLĀNOJUMA TERITORIJAS ZEMES VIENĪBAS



PIEZĪMES: 1. Mēroga noteiktības dēļ kartē netiek attēlotas aizsargjoslas ar platumu līdz 10 metriem;  
2. Purvu aizsargjoslas teritoriju nosaka pēc apsekošanas dabā un saskaņošanas ar Valsts meža dienestu;  
3. Kartes sagatavošanā izmantoti 09.2019. Nekustamā īpašuma valsts kadastra informācijas sistēmas dati;  
4. Kartes sagatavošanā izmantota 2011.gada topogrāfiskās kartes dati ar mēroga noteiktību 1:10 000, Latvijas ģeotelpiskās informācijas aģentūra, Latvijas ģeodēziskā koordinātu sistēma LKS-92 TM.

PROJEKTA NOSAUKUMS Lokālplānojums plānotā militārā poligona "Meža Mackeviči" teritorijai Daugavpils novadā	KARTES NOSAUKUMS Funkcionālais zonējums	KARTE NR. 1
LOKĀLPLĀNOJUMA IEROSINĀTĀJŠ Valsts aizsardzības militāro objektu un iepirkumu centrs	IZSTRĀDES VAD. NO PAŠV. PUSES O. Lukaševiča	MĒROGS 1: 25 000
IZSTRĀDĀTĀJŠ PLĀNOŠANAS EKSPERTI + 371 29209638 birojs@planosana.lv www.planosana.lv	PROJ. VAD. IZSTRĀDĀTĀJŠ P. Grants	DATUMS 04.10. 2019.